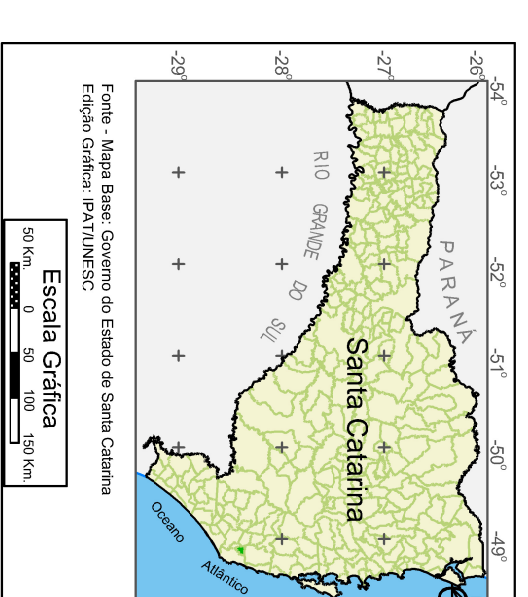
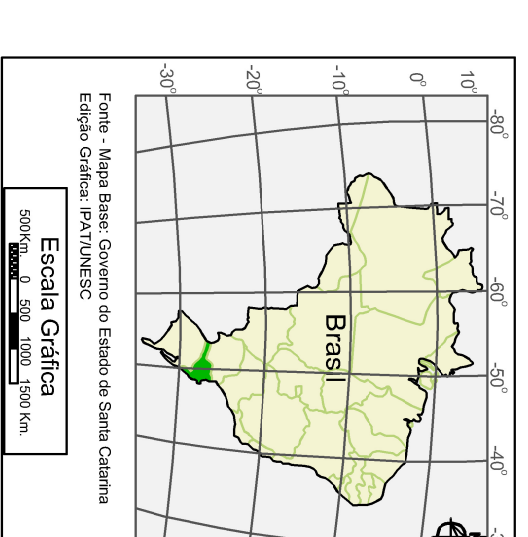
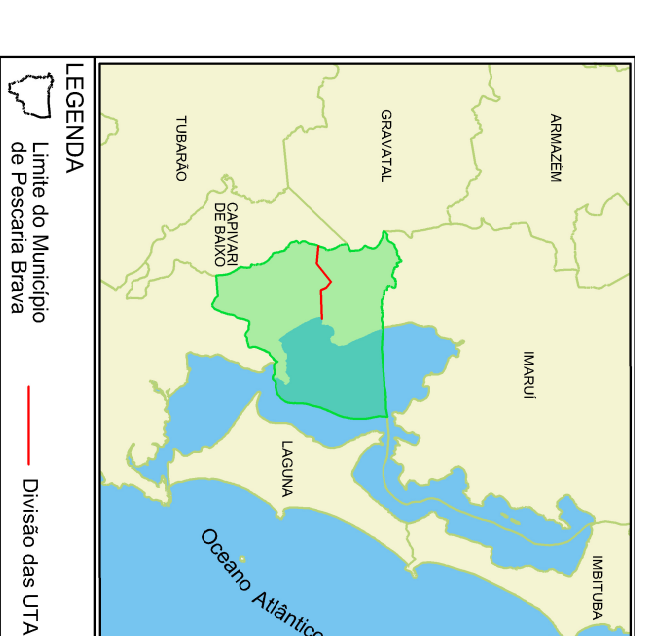




MAPA DE LOCALIZAÇÃO



DIVISÃO ELEMENTAR DAS UNIDADES TERRITORIAIS DE ANÁLISE E PLANEJAMENTO - UTAP's



CONVENÇÕES CARTOGRÁFICAS

LIMITES

- Limite Municipal
- Limite UTAP

ESTAÇÕES

- ETA - Estação de Tratamento de Água
- EET - Estação Elevatória de Esgoto
- EET - Estação Elevatória de Esgoto
- ETE - Estação de Tratamento de Esgoto

RESÍDUOS SÓLIDOS

- PA - Área de Passivo Ambiental
- AS - Aterro Sanitário

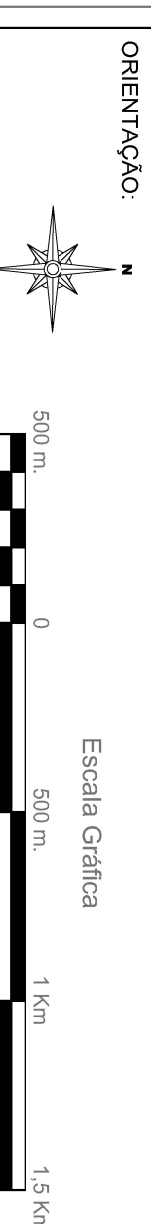
SISTEMA DE ABASTECIMENTO DE ÁGUA

- SAA Carreira do Siquier
- SAA Barranca
- SAA Virapina

SISTEMA DE ESGOTO SANITÁRIO

- PC - Ponto de Contaminação - E.E.B. Domingos, B. Cabral
- PC - Ponto de Contaminação - E.E.B. Domingos, B. Cabral
- PC - Ponto de Contaminação - E.E.B. Domingos, B. Cabral
- PC - Ponto de Contaminação - Campo de Futebol Barreiros
- PC - Ponto de Contaminação - Comunidade Ponta das Lançadeiras
- PC - Ponto de Contaminação - Comunidade Ponta das Lançadeiras
- PC - Ponto de Contaminação - Extensão E.S.F. Ponta das Lançadeiras
- PC - Ponto de Contaminação - Comunidade de Santiago
- PC - Ponto de Contaminação - Comunidade de Santiago
- PC - Ponto de Contaminação - Comunidade Lançadeiras

Nº	estacionamento	estacionamento	estacionamento	estacionamento	estacionamento



CARACTERÍSTICAS TÉCNICAS

Estimada em 1980, atualizada em 1980 (SIN 80)
 Datum Vertical: Altimétrico Indústria (SI)
 Projeção: Universal Transverso de Mercator (UTM), parâmetros de 10.000.000 metros
 Zona: 18S
 Datum Horizontal: S. Geodésico
 $k = 1,000000000$
 $\alpha = 110,9252827^\circ$
 $\gamma = 0,000000000$
 Compressão Matemática
 Denominação Matemática (Amplitude):
 $q = 0,999999999$
 $\phi = 0,000000000$
 Variação Anual

Nota Técnica:
 - Este estudo é a parte das informações fornecidas pela Prefeitura Municipal de Pescaria Brava.
 - Não se responsabiliza por danos ou prejuízos decorrentes do uso indevido das informações aqui
 fornecidas, sob a responsabilidade do usuário, sendo de sua exclusiva responsabilidade a obtenção de
 informações, SC, com as coordenadas UTM 701857, 68602111, e o sistema de coordenadas do Sinalizado no município de
 Pescaria Brava.

Execução: **UNPSC** UNIVERSIDADE DO EXTREMO SUL CATARINENSE

1947 - PARQUE - Instituto Científico e Geológico
 Rodovia Gov. João Laranjeira, Km 4,5 - Bairro São João - Criciúma/SC
 Caixa Postal: 3157 - Fone/Fax: (48) 3244-3700/3244-3742 - CEP: 88805-330

Cliente: **FUNDAÇÃO MINISTÉRIO DA SAÚDE - FUNASA**
 Rua: 15 de Novembro, 200 - Fone/Fax: (41) 3091-1151
 CEP: 26.260-200 - Curitiba - PR

MAPA DO DIAGNÓSTICO DO SANEAMENTO

Projeto: **PLANO MUNICIPAL DE SANEAMENTO BÁSICO**

DE PESCARIA BRAVA

Escala de Impressão: 1:20.000
 Desenho: Claudia
 Data: Novembro/2015

Resp. Técnico:

Wilson P. Reijntjens

PHSB-PNO-PRS-001

Formato: (998 x 736 mm) Código: PHSB-PNO-PRS-001 Versão: 0