






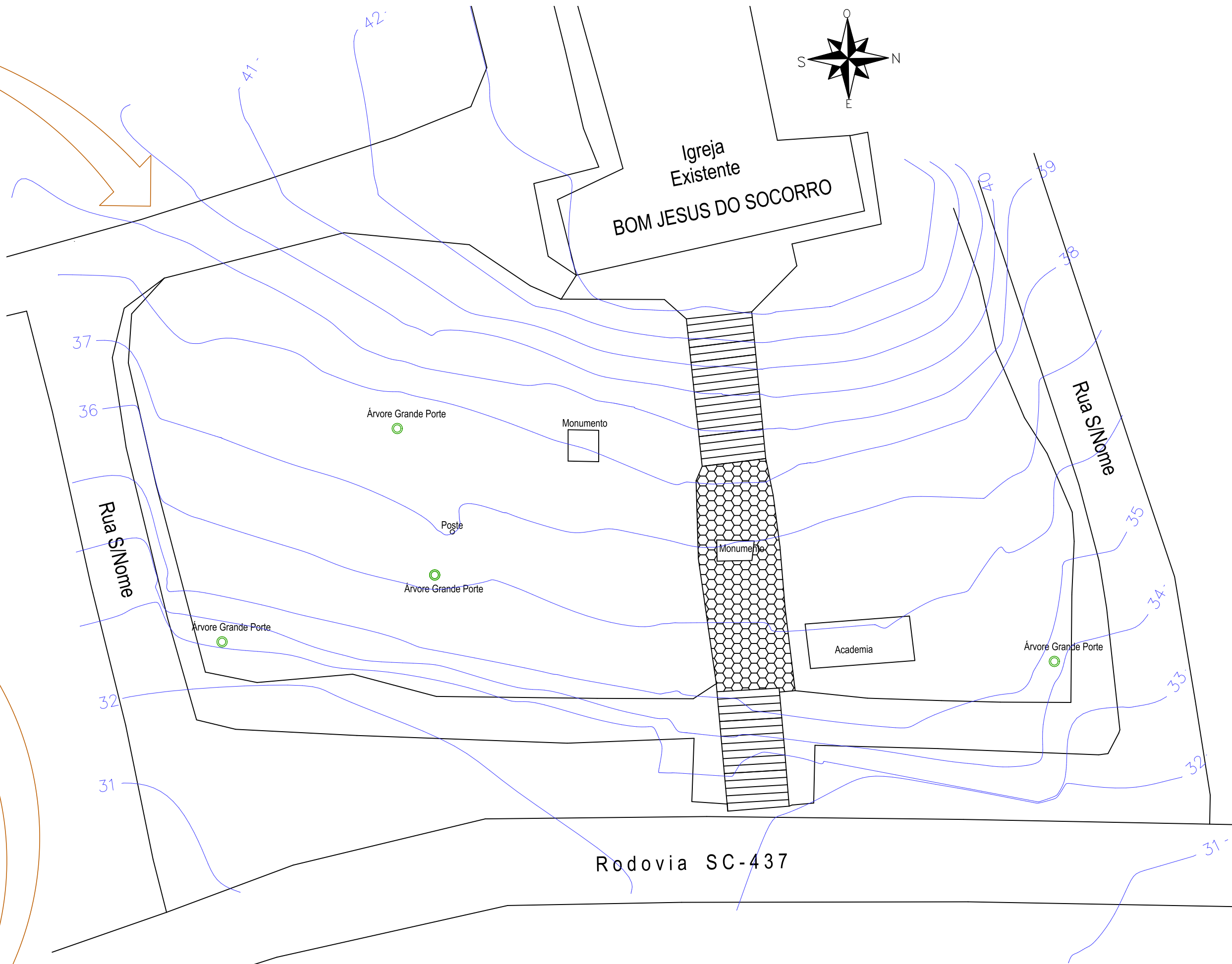
**LOCALIZAÇÃO
SEM ESCALA**

LEGENDA :  TERRENO PRAÇA DA IGREJA
 SC - 437
 LAGOA DO IMARUI



**MAPA DE SANTA CATARINA
SEM ESCALA**

Fonte - Mapa Base: Governo do Estado de Santa Catarina
Edição Gráfica: AMUREL - Associação de Municípios da Região de Laguna



**IMPLANTAÇÃO PRAÇA EXISTENTE
ESCALA 1:250
Coordenadas: 28°23'3.95"S
48°23'58.49"O**



ASSOCIAÇÃO DE MUNICÍPIOS DA REGIÃO DE LAGUNA
REGISTRO CREAS/SC 116.970-8



Título

REPÚBLICA FEDERATIVA DO BRASIL
ESTADO DE SANTA CATARINA
MUNICÍPIO DE PESCARIA BRAVA

PROJETO ARQUITETÔNICO

Referência
**PAVIMENTAÇÃO E REVITALIZAÇÃO DOS
ACESSOS A LAGOA DE IMARUI NO
MUNICÍPIO DE PESCARIA BRAVA - SC**

Conteúdo
LOCALIZAÇÃO
IMPLANTAÇÃO EXISTENTE

Endereço da Obra
SC - 437 CENTRO - PESCARIA BRAVA/SC

Associado
MUNICÍPIO DE PESCARIA BRAVA
CNPJ/MF - 16.780.795/0001-38

Resp. Topografia
RENATO MENDONÇA TEIXEIRA
Engenheiro Agrimensor - CREA/SC nº 090117-1

Resp. Projeto
THAYANE DE S. E SOUZA
Arquiteta e Urbanista-CAU NºA93400-3

Desenho
Data
MAIO / 2019

Art. Nº
Nome do Arquivo
REV_Praca Pescaria Brava 22-01-2018

Ticket Nº
201938160

Escala
INDICADA
Folha Nº
01
03