






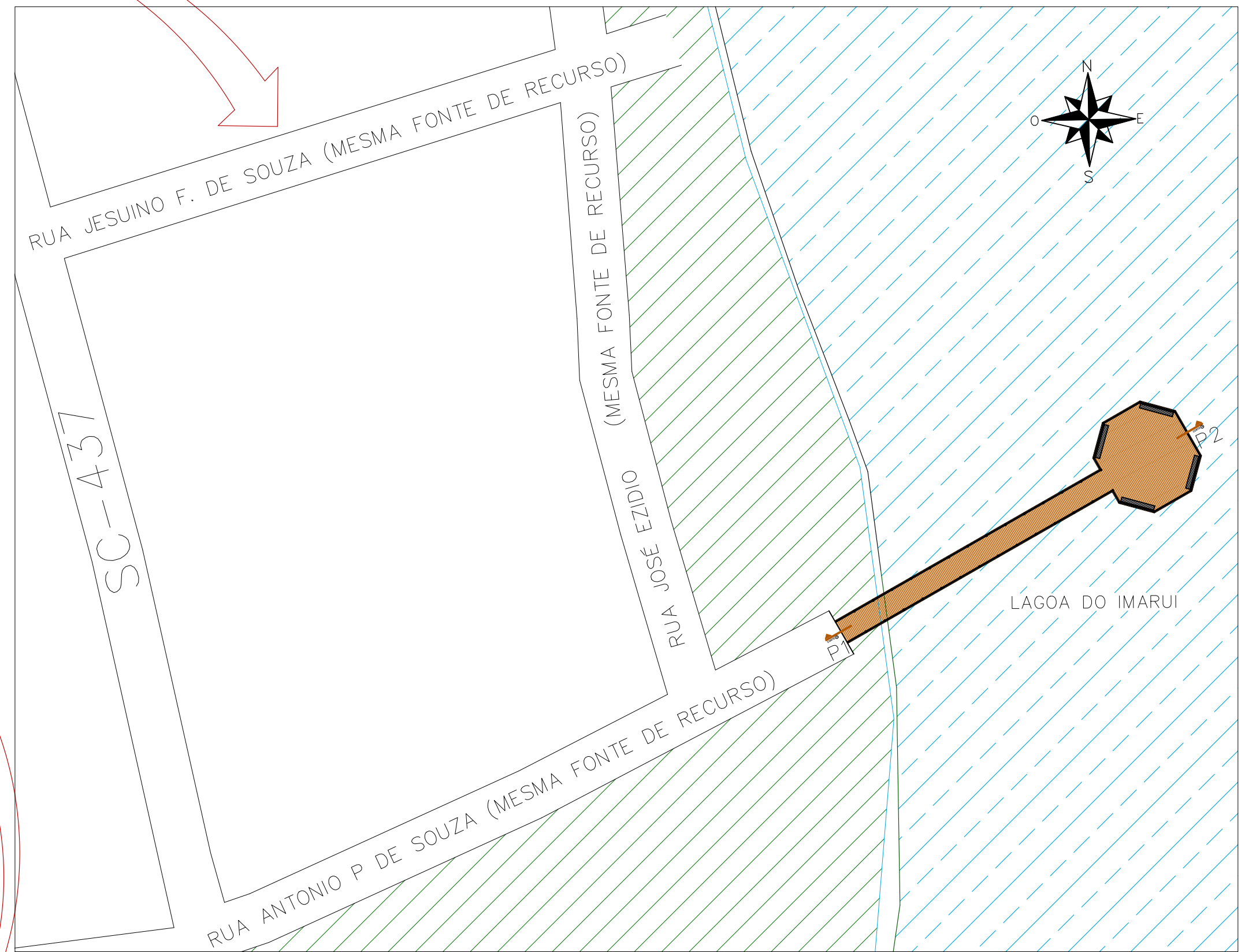
LOCALIZAÇÃO SEM ESCALA

LEGENDA :  ÁREA A SER IMPLANTADA O TRAPICHE
 SC - 437
 LAGOA DO IMARUI



MAPA DE SANTA CATARINA SEM ESCALA

Fonte - Mapa Base: Governo do Estado de Santa Catarina
Edição Gráfica: AMUREL - Associação de Municípios da Região de Laguna



MAPA DE LOCAÇÃO

ESCALA 1:500

P1: 28°23'06,07"S / 48°51'53,31"O

P2: 28°23'05,37"S / 48°51'51,64"O



Título

REPÚBLICA FEDERATIVA DO BRASIL
ESTADO DE SANTA CATARINA
MUNICÍPIO DE PESCARIA BRAVA

PROJETO ARQUITETÔNICO

Referência	Conteúdo
PAVIMENTAÇÃO E REVITALIZAÇÃO DOS ACESSOS A LAGOA DE IMARUI NO MUNICÍPIO DE PESCARIA BRAVA - SC	LOCALIZAÇÃO
TRAPICHE EM DECK NA LAGOA DO IMARUI	
ÁREA TOTAL= 219,00 m²	
Endereço da Obra	
RUA ANTONIO PEDRO DE SOUZA- PESCARIA BRAVA/SC	
Associado	Medidas Lineares / Levantamento Planialtimétrico
MUNICÍPIO DE PESCARIA BRAVA CNPJ/MF - 16.780.795/0001-38	Desenho
Resp. Projeto	Data
THAYANE DE S. E SOUZA Arquiteta e Urbanista-CAU NºA93400-3	MAIO 2019
Art. Nº	Ticket Nº
ARQ_Trapiche 22-01	201832720
	INDICADA
	Folha Nº
	0102