


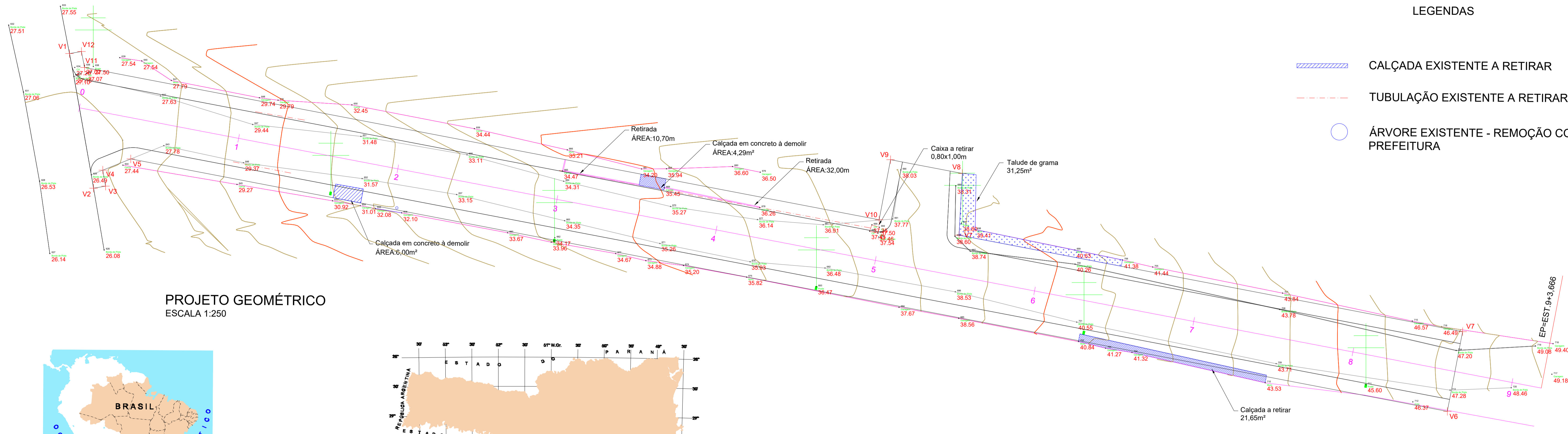


LEGENDAS

-  CALÇADA EXISTENTE A RETIRAR
-  TUBULAÇÃO EXISTENTE A RETIRAR
-  ÁRVORE EXISTENTE - REMOÇÃO COM A PREFEITURA

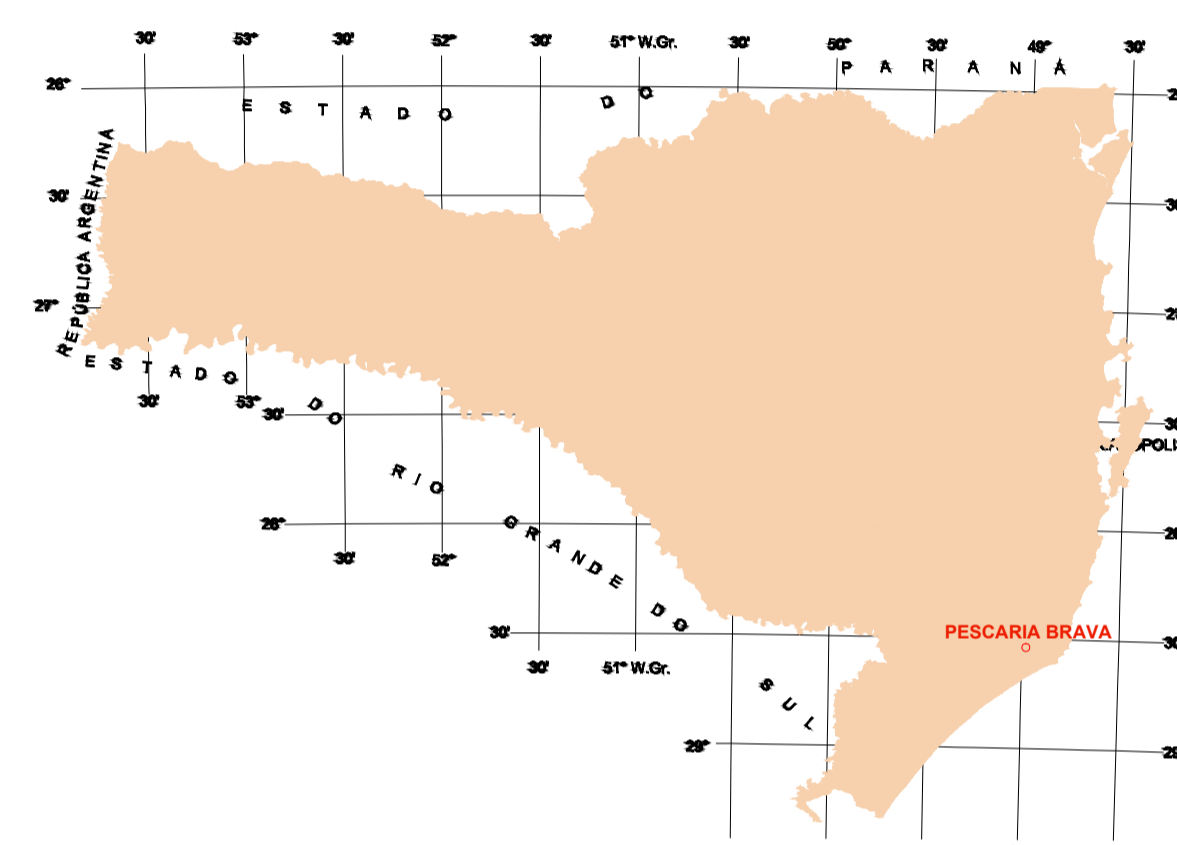


PROJETO GEOMÉTRICO
ESCALA 1:250

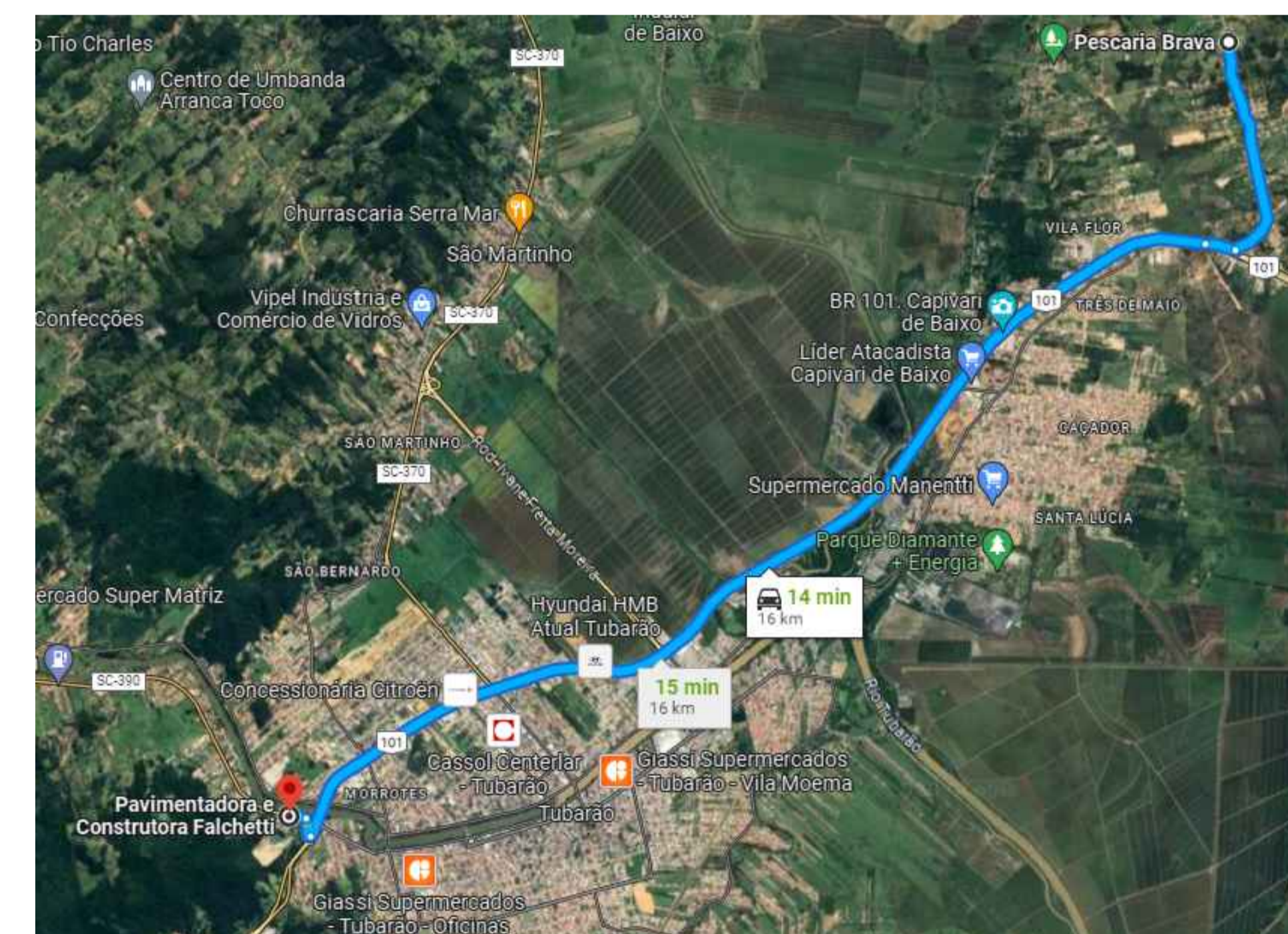


EDIÇÃO GRÁFICA PREFEITURA MUNICIPAL DE
PESCARIA BRAVA

SEM ESCALA



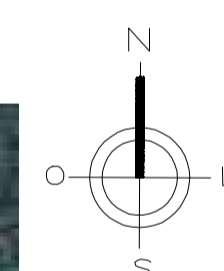
EDIÇÃO GRÁFICA PREFEITURA MUNICIPAL DE
PESCARIA BRAVA





DMT

COORDENADAS

| | x | y |
|-----|------------|-------------|
| V1 | 702627.352 | 6856252.100 |
| V2 | 702630.322 | 6856235.508 |
| V3 | 702631.800 | 6856235.760 |
| V4 | 702631.464 | 6856237.731 |
| V5 | 702634.914 | 6856239.115 |
| V6 | 702797.379 | 6856208.000 |
| V7 | 702799.260 | 6856217.821 |
| V8 | 702737.526 | 6856237.327 |
| V9 | 702728.671 | 6856239.018 |
| V10 | 702727.260 | 6856231.610 |
| V11 | 702629.213 | 6856250.389 |
| V12 | 702628.831 | 6856252.352 |



LEGENDA:

-  RUA CECÍLIO JOÃO CARDOSO (RUA A PAVIMENTAR)
-  AVENIDA ELIETE DE SOUZA

APROVADO



LOCALIZAÇÃO RUA CECÍLIO JOÃO CARDOSO
SEM ESCALA

PREFEITURA MUNICIPAL DE PESCARIA BRAVA

Título
PROJETO PAV. RUA CECILIO JOÃO CARDOSO

Prefeitura Municipal de Pescaria Brava
Conteúdo
Projeto de geométrico; Localização e DMT.

Endereço da Obra
SERTÃO DE CIMA / PESCARIA BRAVA / SC

Resp. Projeto
ARIELE CORRÊA GUEDES
ENGENHEIRA CIVIL - CREA:157288-0

Medidas/Área Total
1.812,28 m²

Data
17/07/2023

Escala
INDICADA

Resp. Projeto
CÁSSIA GOULART NOGUEIRA
ARQUITETA E URBANISTA - CAU: A210955-0

N ART
8982493-6

Folha
01

03