

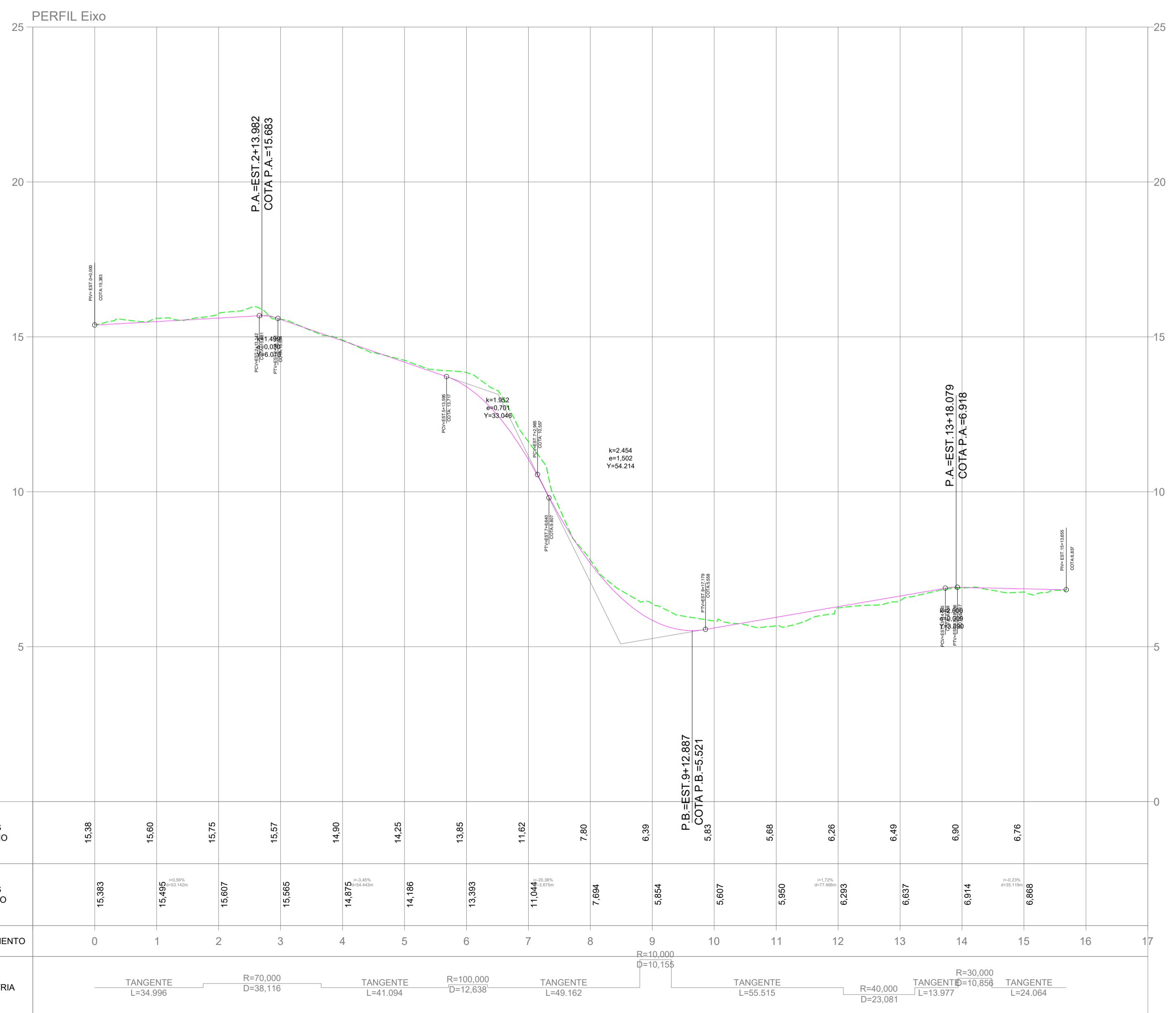


LEGENDAS

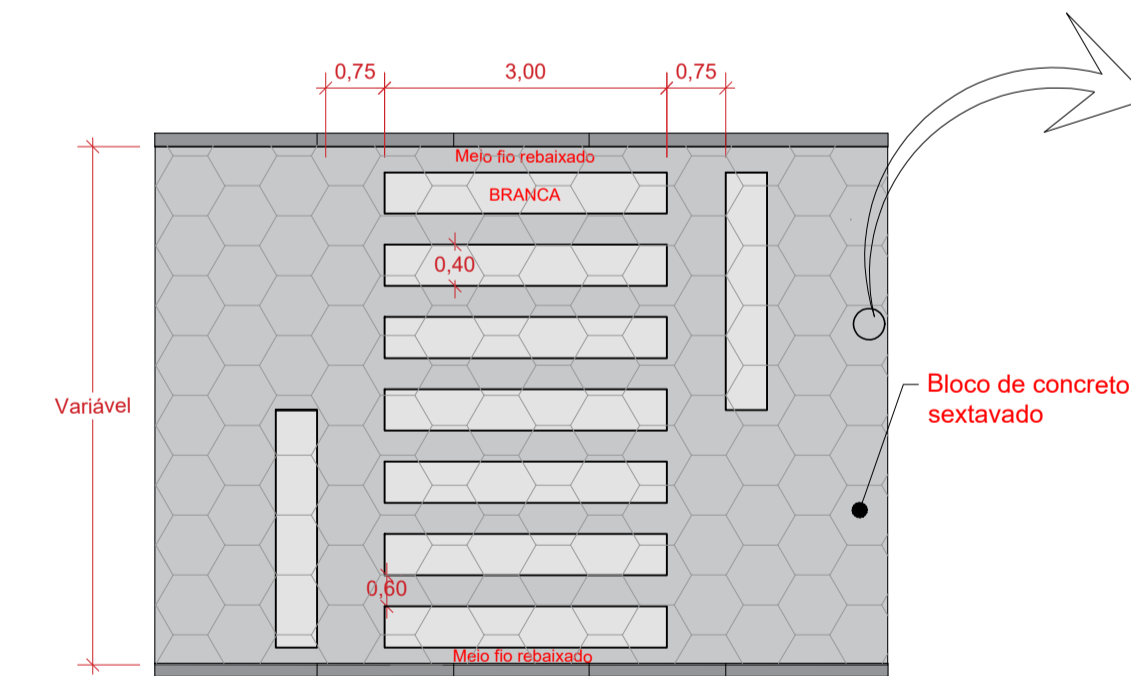
- TRAÇADO MUROS/CERCAS EXISTENTES
- MEIO FIO DE TRAVAMENTO
- POSTE CELESC - 40x25cm

Área Pavimentação em lajotas: 1.476,25m².
Meio Fio: 659,08m

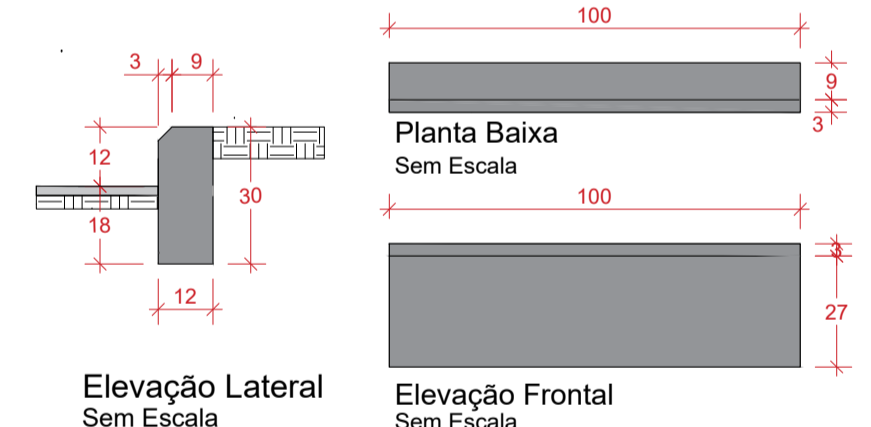
PROJETO DE PAVIMENTAÇÃO EM LAJOTAS E CONCRETO
ESCALA 1:250



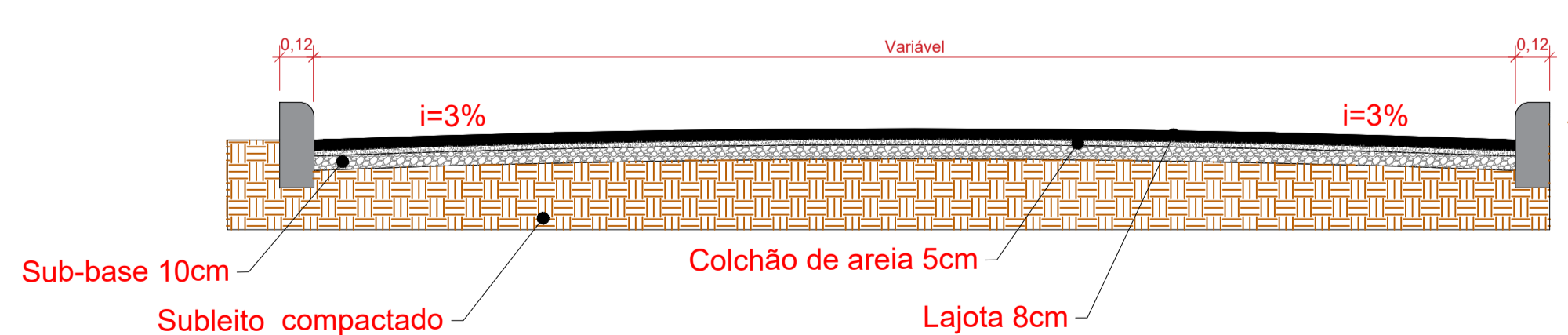
PERFIL LONGITUDINAL
SEM ESCALA



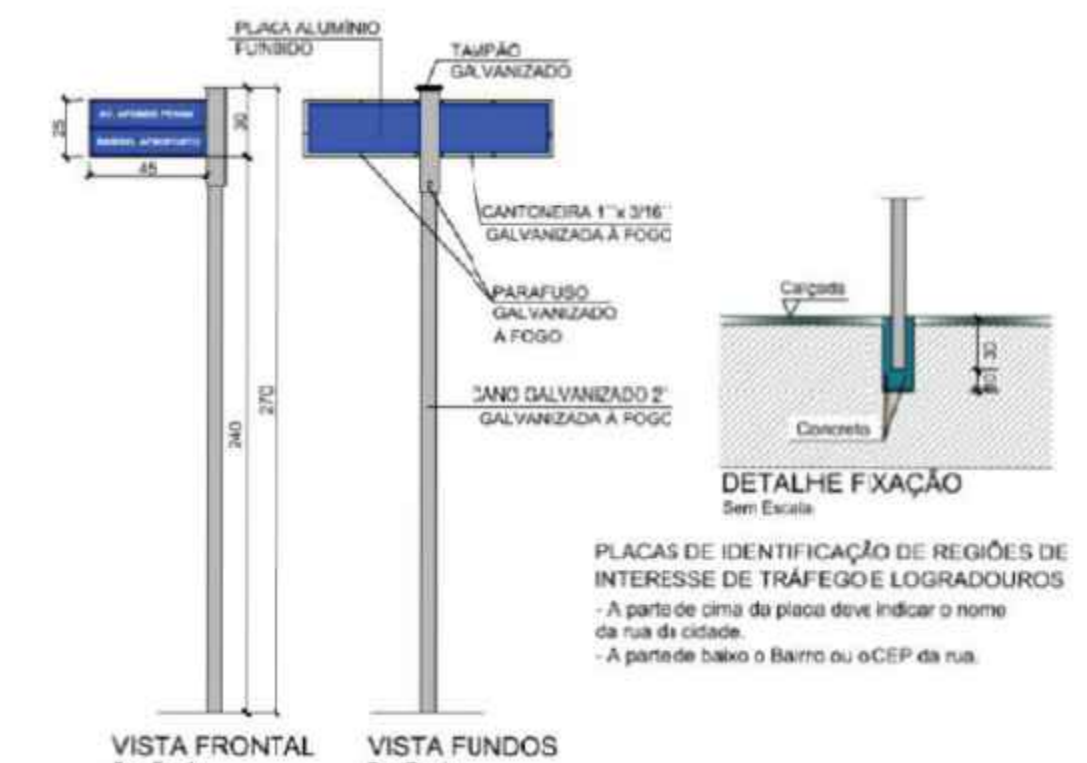
DETALHE DA JUNTA
(REJUNTAMENTO)
SEM ESCALA



DETALHE MEIO FIO
SEM ESCALA



DETALHE PERFIL TRANSVERSAL
SEM ESCALA



DETALHE PLACA IDENTIFICAÇÃO DE RUA
SEM ESCALA

**PREFEITURA MUNICIPAL
DE PESCARIA BRAVA**

Título
PROJETO PAV. RUA RONCO D'ÁGUA

Prefeitura Municipal de Pescaria Brava Conteúdo
Projeto de pavimentação e detalhes.

Endereço da Obra
BARREIROS / PESCARIA BRAVA / SC

Resp. Projeto Medida/Área Total
1.476,25 m²

Resp. Projeto Data Escala
23/11/2023 INDICADA

Resp. Projeto N ART Folha
9050545-3 02

CÁSSIA GOULART NOGUEIRA 03
ARQUITETA E URBANISTA - CAU: A366954-0