






AV ELIEITE DE SOUZA

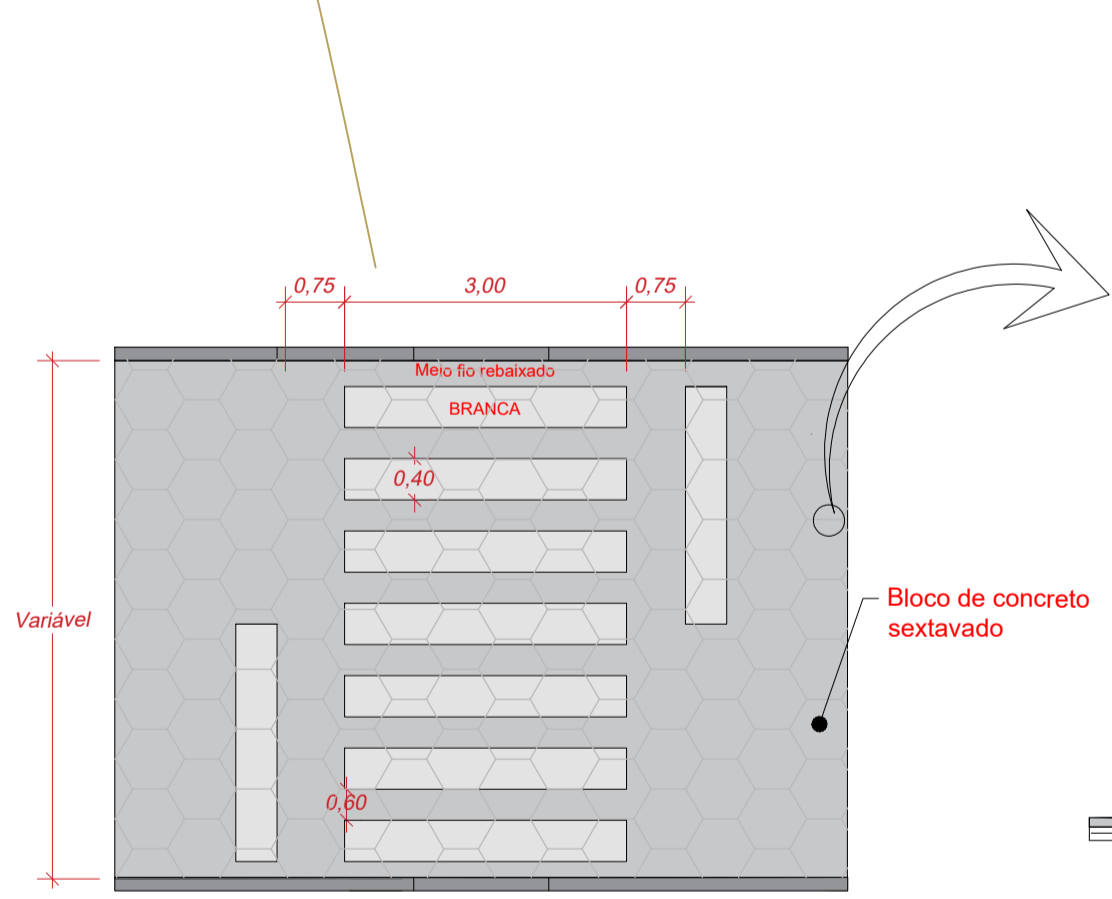
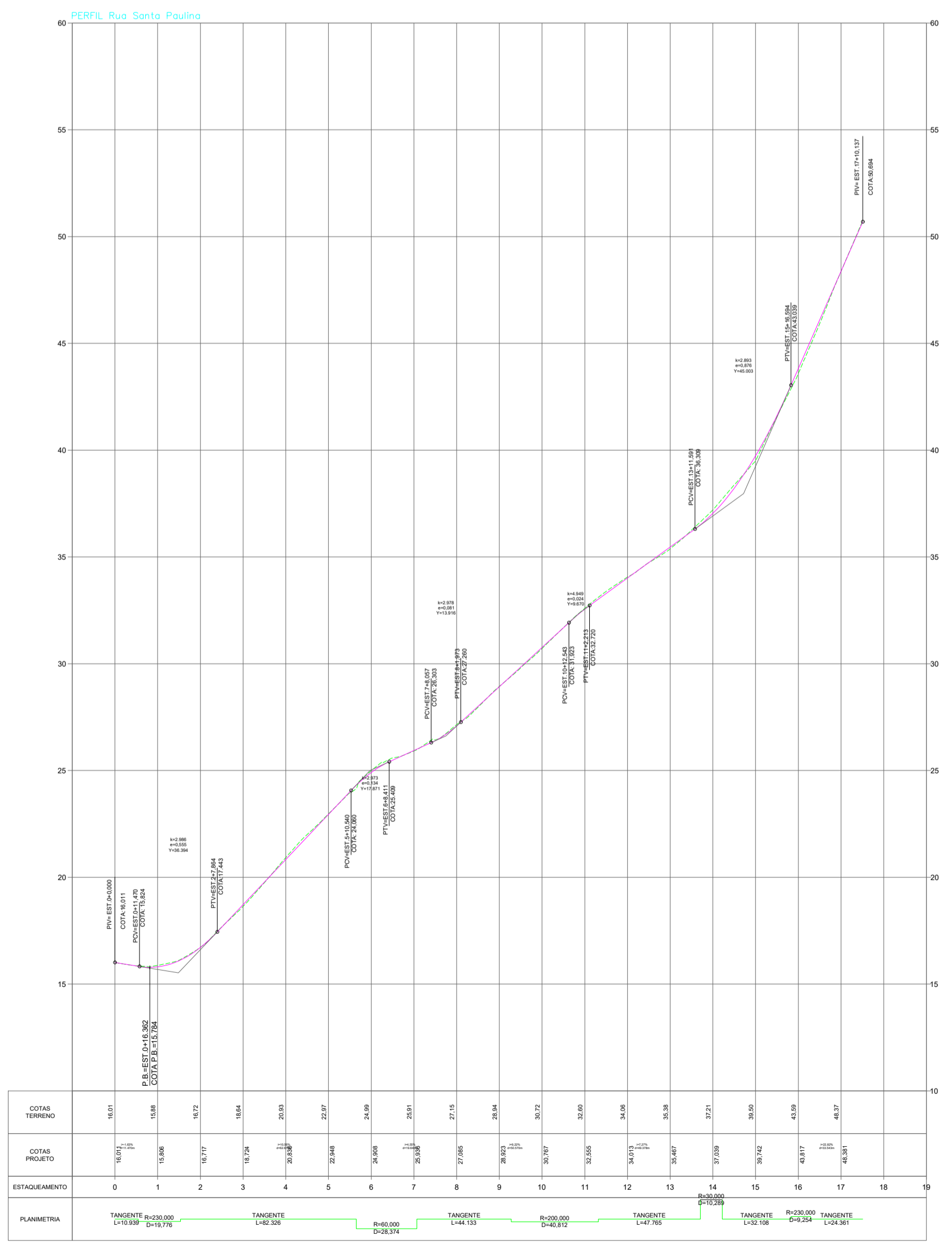
RUA SANTA PAULINA  
BAIRRO: SERTÃO DE BAIXO

PROJETO DE PAVIMENTAÇÃO EM LAJOTAS E CONCRETO  
ESCALA 1:250

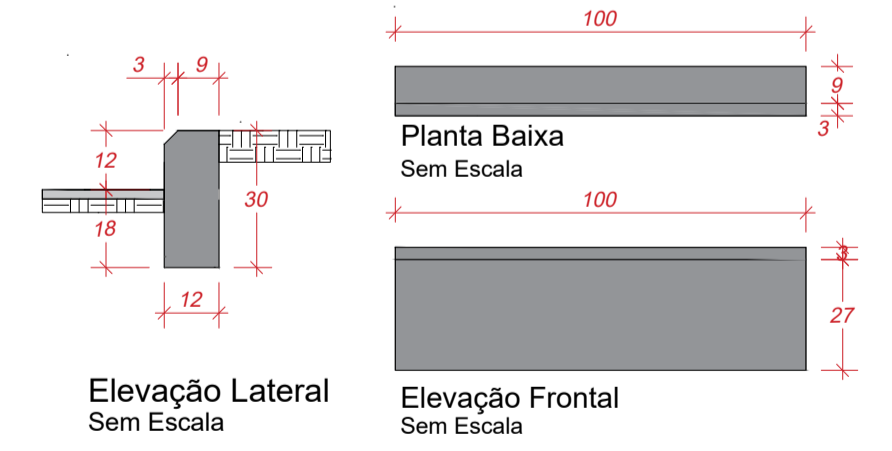
Área Pavimentação em lajotas: 1.556,24m<sup>2</sup>  
Área Pavimentação em concreto: 251,83m<sup>2</sup>  
Meio Fio: 405,97m

LEGENDAS

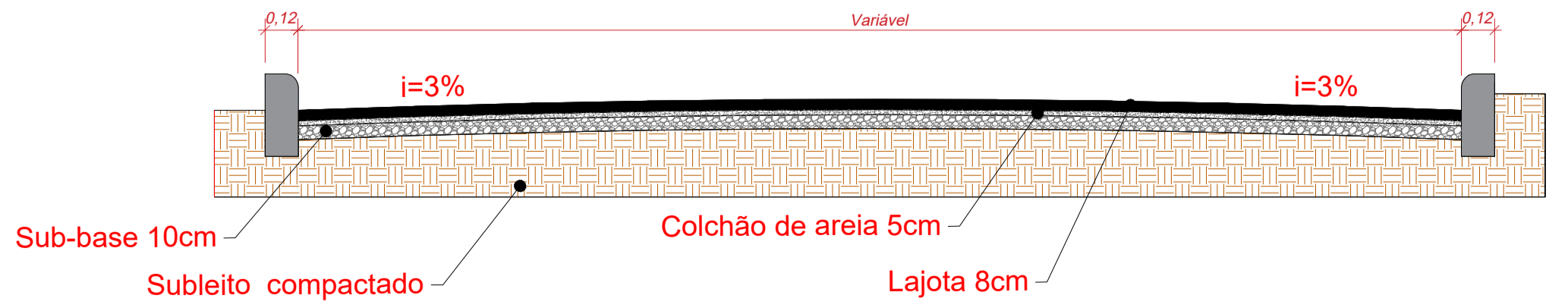
-  TRAÇADO MUROS/CERCAS EXISTENTES
-  MEIO FIO DE TRAVAMENTO
-  POSTE CELESC - 40x25cm
-  JUNTA DE DILATAÇÃO
-  IDENTIFICAÇÃO PLACAS IRREGULARES DE CONCRETO



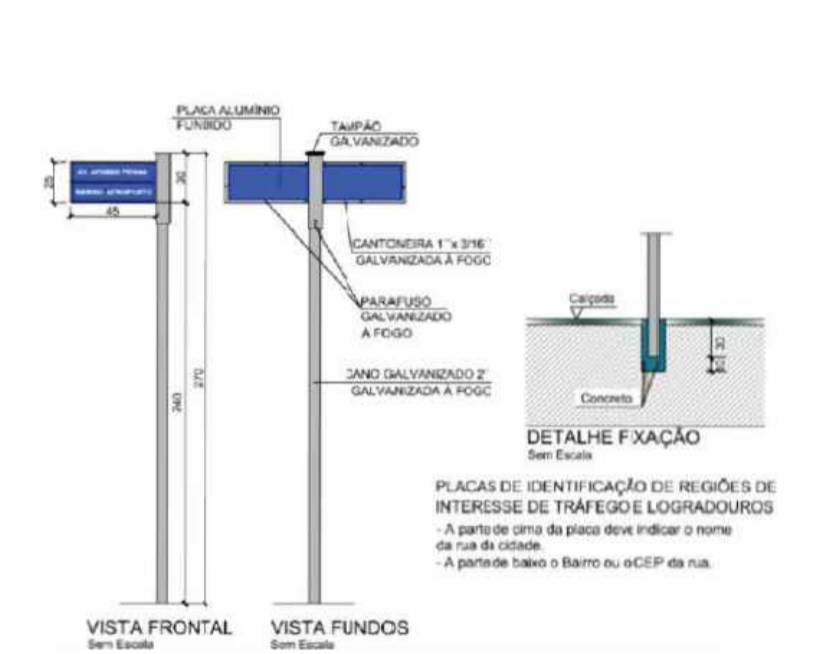
DETALHE DA JUNTA (REJUNTAMENTO) SEM ESCALA



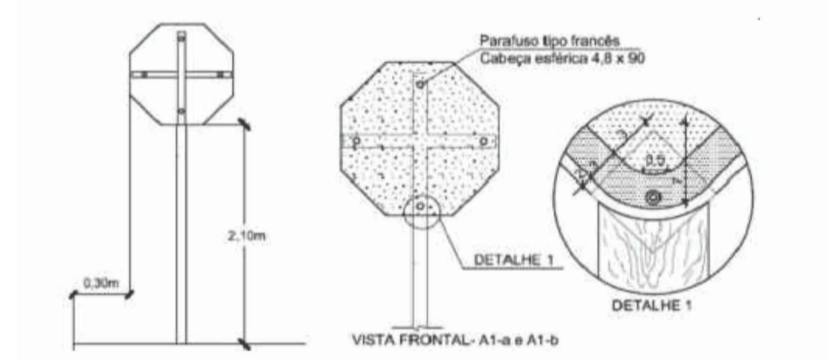
DETALHE MEIO FIO SEM ESCALA



DETALHE PERFIL TRANSVERSAL SEM ESCALA



DETALHE PLACA IDENTIFICAÇÃO DE RUA SEM ESCALA



DETALHE FIXAÇÃO DE PLACAS SEM ESCALA



## PREFEITURA MUNICIPAL DE PESCARIA BRAVA

---

Título: PROJETO PAV. RUA SANTA PAULINA

Prefeitura Municipal de Pescaria Brava

Endereço da Obra: SERTÃO DE BAIXO / PESCARIA BRAVA / SC

Resp. Projeto: ARIELE CORRÊA GUEDES ENGENHEIRA CIVIL - CREA:157288-0

Medidas/Área Total: 1.808,07 m<sup>2</sup>

Data: 25/07/2023

N ART: 8882132-8

Arquiteta e Urbanista - CAU: A20955-0

Conteúdo: Projeto Pavimentação estaca 0 à 7+10,28m; Detalhes.

Escala: INDICADA

Folha: 02