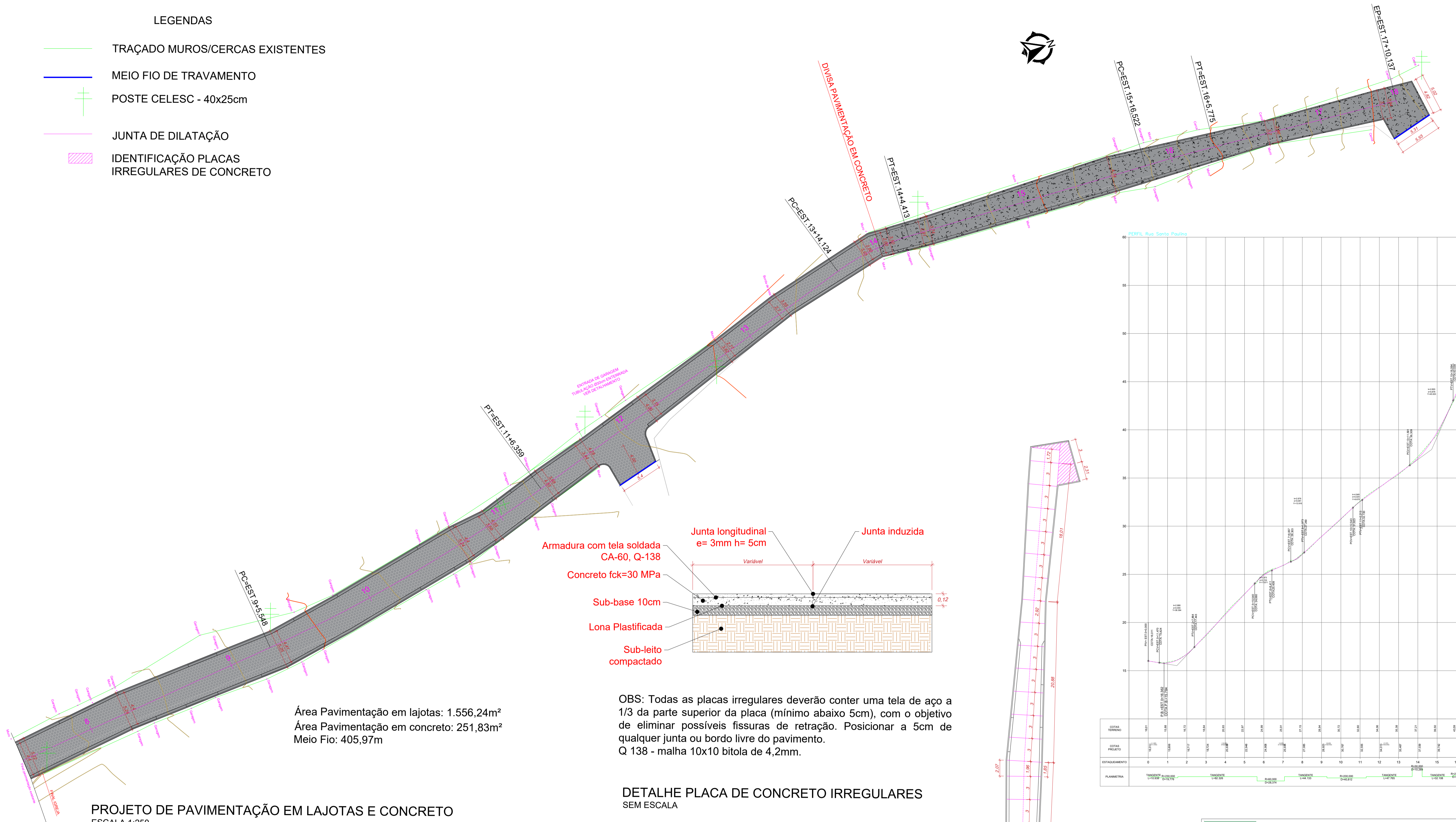
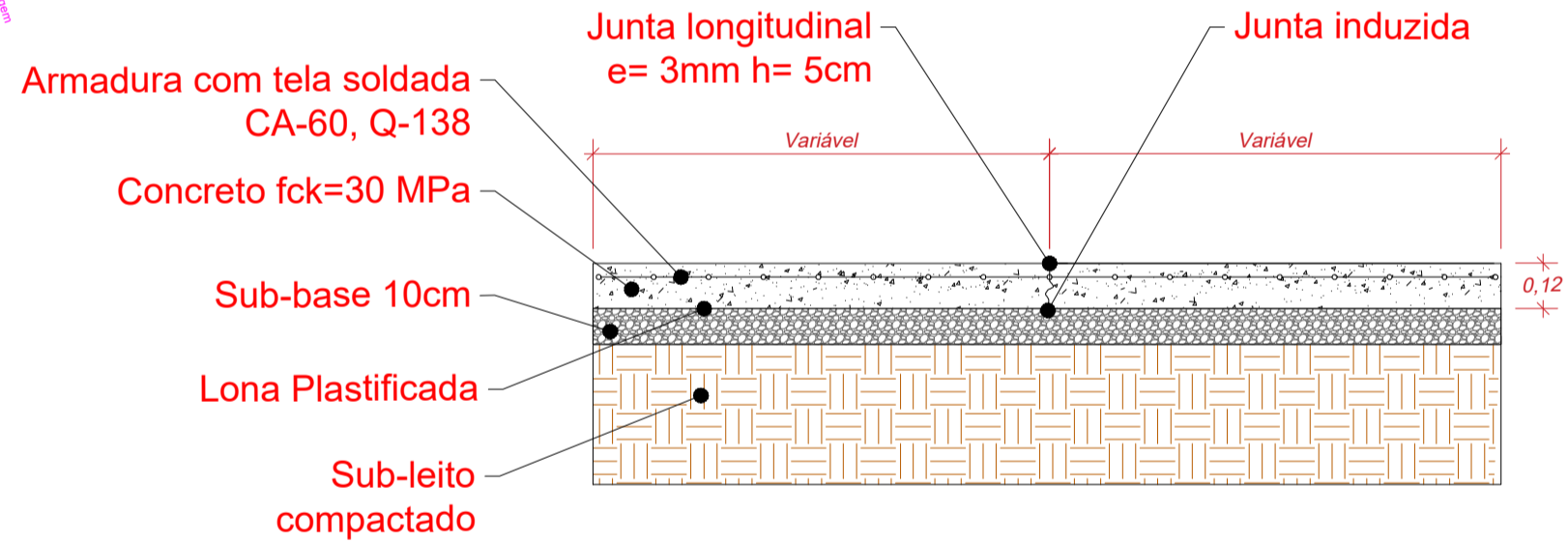


LEGENDAS

- TRAÇADO MUROS/CERCAS EXISTENTES
- MEIO FIO DE TRAVAMENTO
- + POSTE CELESC - 40x25cm
- JUNTA DE DILATAÇÃO
- ▨ IDENTIFICAÇÃO PLACAS IRREGULARES DE CONCRETO

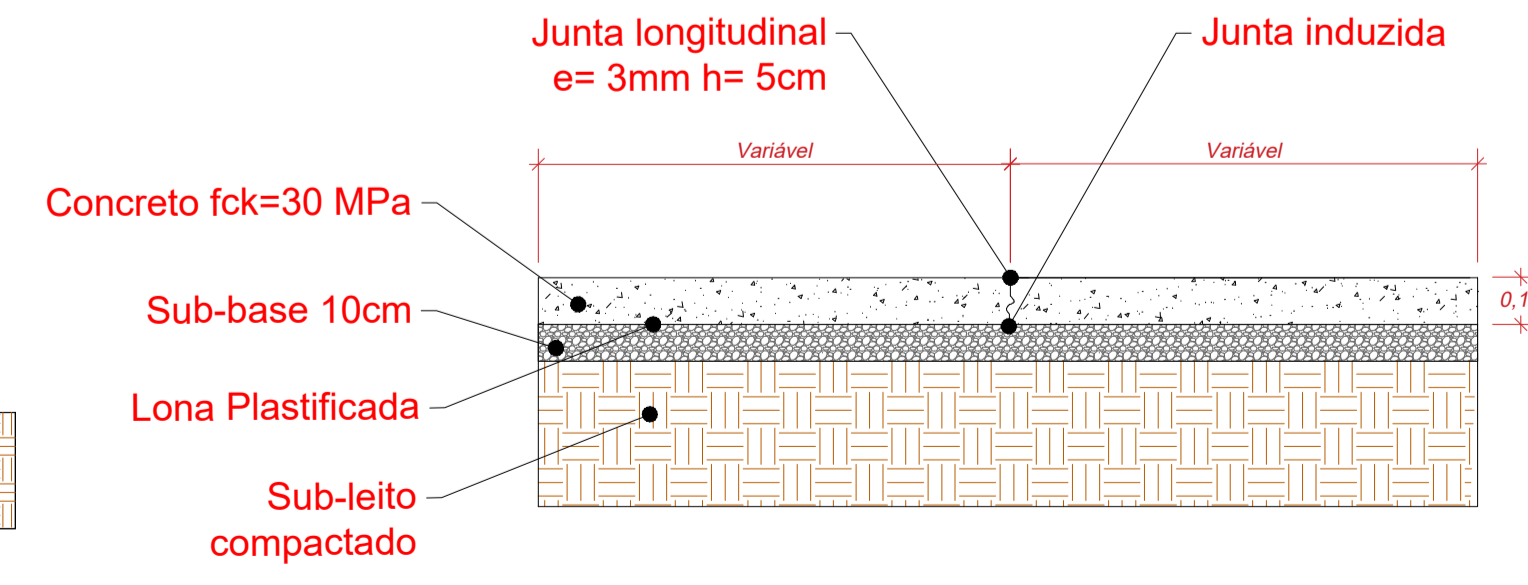


Área Pavimentação em lajotas: 1.556,24m²
 Área Pavimentação em concreto: 251,83m²
 Meio Fio: 405,97m

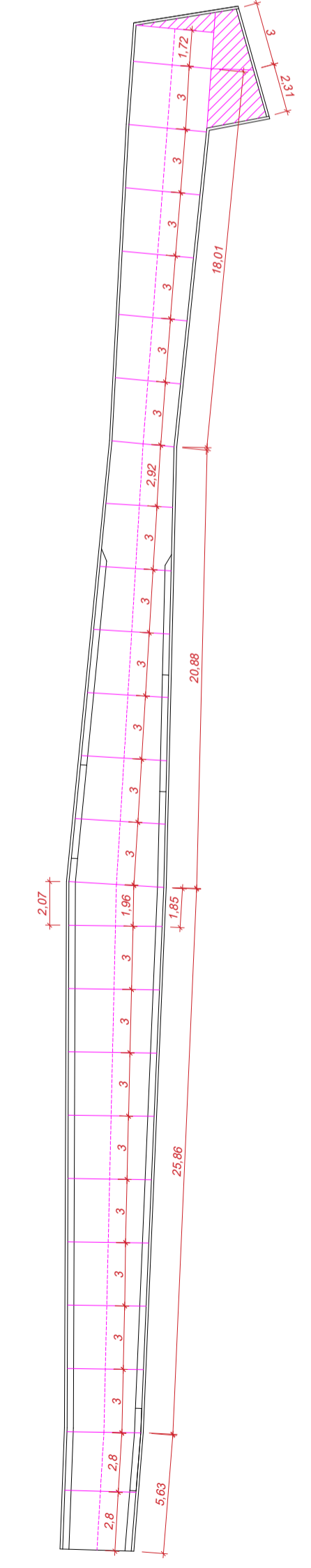


OBS: Todas as placas irregulares deverão conter uma tela de aço 1/3 da parte superior da placa (mínimo abaixo 5cm), com o objetivo de eliminar possíveis fissuras de retração. Posicionar a 5cm de qualquer junta ou bordo livre do pavimento.
 Q 138 - malha 10x10 bitola de 4,2mm.

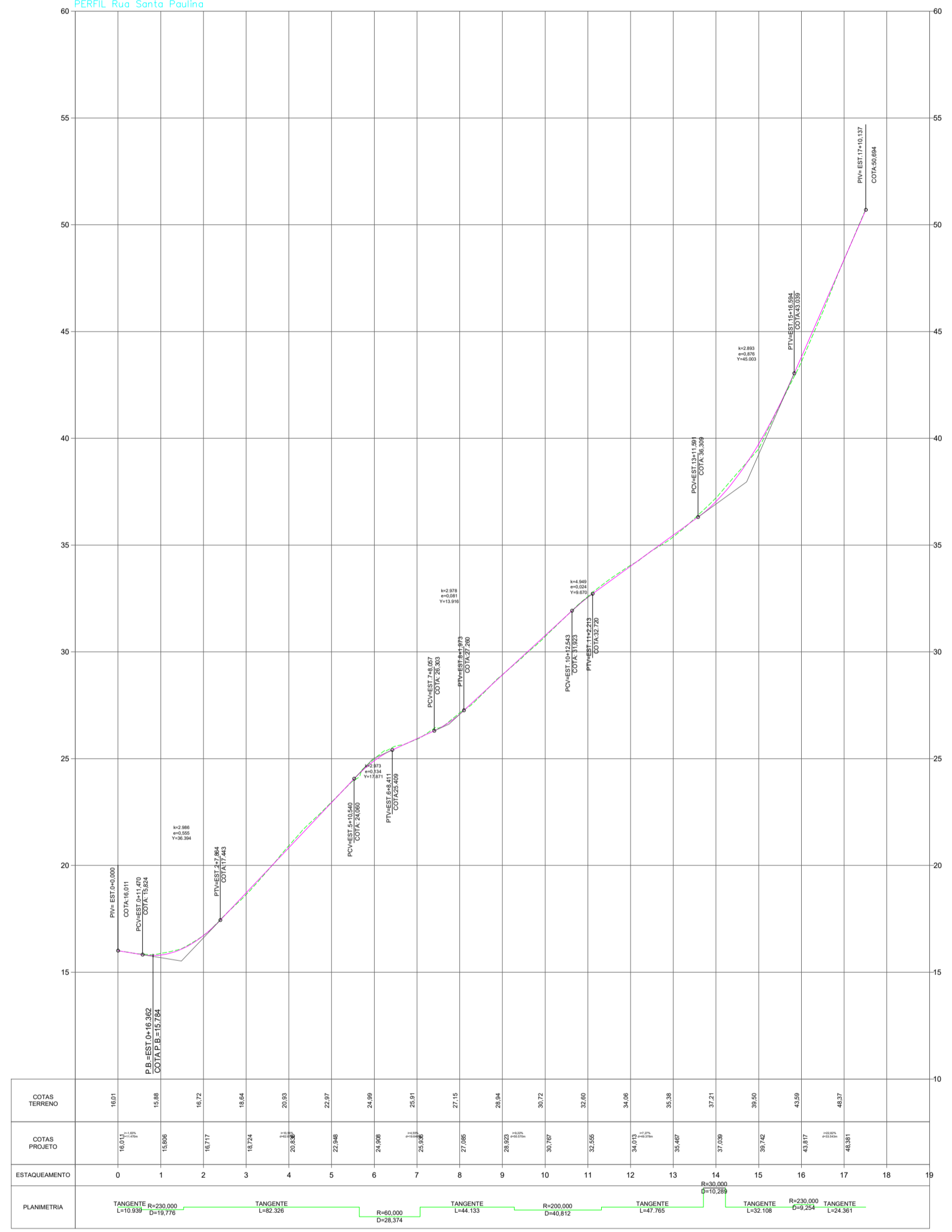
DETALHE PLACA DE CONCRETO IRREGULARES SEM ESCALA



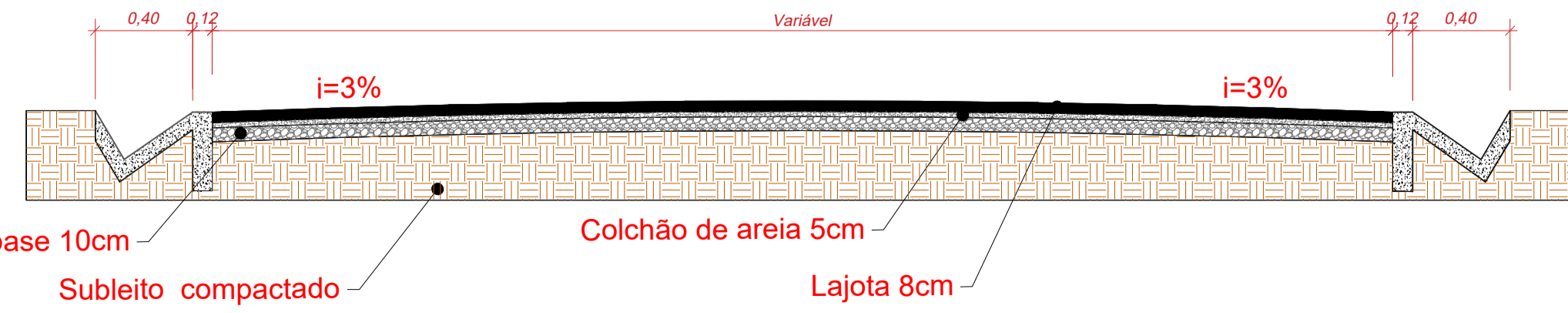
DETALHE PLACA DE CONCRETO SEM ESCALA



DETALHE JUNTA DE DILATAÇÃO SEM ESCALA



COTAS TERRENO	COTAS PROJETO	ESTAGUEAMENTO	PLANIMETRIA
0	0	0	TANGENTE L=43,500
1	1	1	TANGENTE L=43,500
2	2	2	TANGENTE L=43,500
3	3	3	TANGENTE L=43,500
4	4	4	TANGENTE L=43,500
5	5	5	TANGENTE L=43,500
6	6	6	TANGENTE L=43,500
7	7	7	TANGENTE L=43,500
8	8	8	TANGENTE L=43,500
9	9	9	TANGENTE L=43,500
10	10	10	TANGENTE L=43,500
11	11	11	TANGENTE L=43,500
12	12	12	TANGENTE L=43,500
13	13	13	TANGENTE L=43,500
14	14	14	TANGENTE L=43,500
15	15	15	TANGENTE L=43,500
16	16	16	TANGENTE L=43,500
17	17	17	TANGENTE L=43,500
18	18	18	TANGENTE L=43,500



DETALHE PERFIL TRANSVERSAL COM CALHA SEM ESCALA



PREFEITURA MUNICIPAL DE PESCARIA BRAVA

Título: PROJETO PAV. RUA SANTA PAULINA

Prefeitura Municipal de Pescaria Brava

Endereço da Obra: SERTÃO DE BAIXO / PESCARIA BRAVA / SC

Resp. Projeto: ARIELE CORRÊA GUEDES
 ENGENHEIRA CIVIL - CREA:157288-0

Medidas/Área Total: 1.808,07 m²

Data: 25/07/2023

N ART: 8882132-8

Escala: INDICADA

Folha: 03

Projeto Pavimentação estaca 7+29m à 18+3,15m; Detalhes.

CÁSSIA GOULART NOGUEIRA
 ARQUITETA E URBANISTA - CAU: A206955-0