




DIVISAS INTERMUNICIPAIS
SEM ESCALA
Fonte - Mapa Base: Governo do Estado de Santa Catarina
Edição Gráfica: AMUREL - Associação de Municípios da Região de Laguna



MAPA DE SITUAÇÃO
Edição Gráfica: AMUREL - Associação de Municípios da Região de Laguna
Fonte - Google Earth - 2017

LEGENDA:
 Rua Leandro Tomaz Francisco

Revisão nº	Descrição	Data

 ASSOCIAÇÃO DE MUNICÍPIOS DA REGIÃO DE LAGUNA REGISTRO CREA/SC 118178-1/2019 (RUA SÉRGIO BERTUCCI 32188-9) 50 ANOS 1970-2020	TÍTULO	ASSOCIADO	RESP. PROJETO
	PROJETO BÁSICO DE ENGENHARIA		
	CONTEÚDO MAPA DE SITUAÇÃO		
	ÁREA A PAVIMENTAR = 1.797,64 m ² EXTENSÃO TOTAL = 295,00 m		
REPÚBLICA FEDERATIVA DO BRASIL ESTADO DE SANTA CATARINA MUNICÍPIO DE PESCARIA BRAVA	MUNICÍPIO DE PESCARIA BRAVA CNPJ/MF - 16.780.795/0001-38	RENATO MENDONÇA TEIXEIRA Eng. Agrimensor - CREA/SC nº 090117-1	
	ENDEREÇO DA OBRA RUA LEANDRO TOMAZ FRANCISCO - KM 37 - PESCARIA BRAVA/SC	NOME DO ARQUIVO PAV_Rua Leandro T. Francisco_20-07	DATA JULHO / 2020
DESENHO JONATHAN GRASEL WENSING	ART Nº	ESCALA INDICADA	TICKET Nº 202042133
			FOLHA 01 / 15