





## MAPA DE LOCALIZAÇÃO DO TRECHO A SER PAVIMENTADO


Edição Gráfica: AMUREL - Associação de Municípios da Região de Laguna  
 Fonte - Google Earth - 2017

COORDENADAS (UTM):



 INÍCIO: 707.484.00 m E  
 6.853.488.00 m S

 FINAL: 707.757.00 m E  
 6.853.377.00 m S

LEGENDA:

 Rua Leandro Tomaz Francisco  
 - Trecho a ser pavimentado

Revisão nº	Descrição	Data

 AMUREL ASSOCIAÇÃO DE MUNICÍPIOS DA REGIÃO DE LAGUNA RUA CHALÉ 1487 Nº 100 - ITIRO GUÁ 13188-9	TÍTULO	ASSOCIADO	RESP. PROJETO	
	<b>PROJETO BÁSICO DE ENGENHARIA</b> CONTEÚDO <b>MAPA DE LOCALIZAÇÃO</b>			
REPÚBLICA FEDERATIVA DO BRASIL ESTADO DE SANTA CATARINA MUNICÍPIO DE PESCARIA BRAVA	ÁREA A PAVIMENTAR = 1.797,64 m <sup>2</sup> EXTENSÃO TOTAL = 295,00 m	<b>MUNICÍPIO DE PESCARIA BRAVA</b> CNPJ/MF- 16.780.795/0001-38	<b>RENATO MENDONÇA TEIXEIRA</b> Eng. Agrimensor - CREA/SC nº 090117-1	
	ENDEREÇO DA OBRA	NOME DO ARQUIVO	DATA	TICKET Nº
	RUA LEANDRO TOMAZ FRANCISCO - KM 37 - PESCARIA BRAVA/SC	PAV_Rua Leandro T. Francisco_20-07	JULHO / 2020	202042133
DESENHO	ART Nº	ESCALA	FOLHA	
JONATHAN GRASEL WENSING		INDICADA	<b>02</b> <sub>15</sub>	