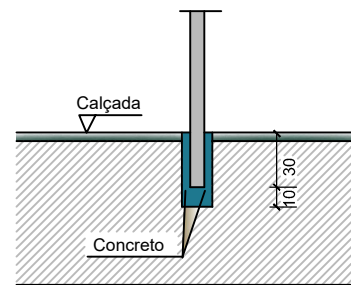
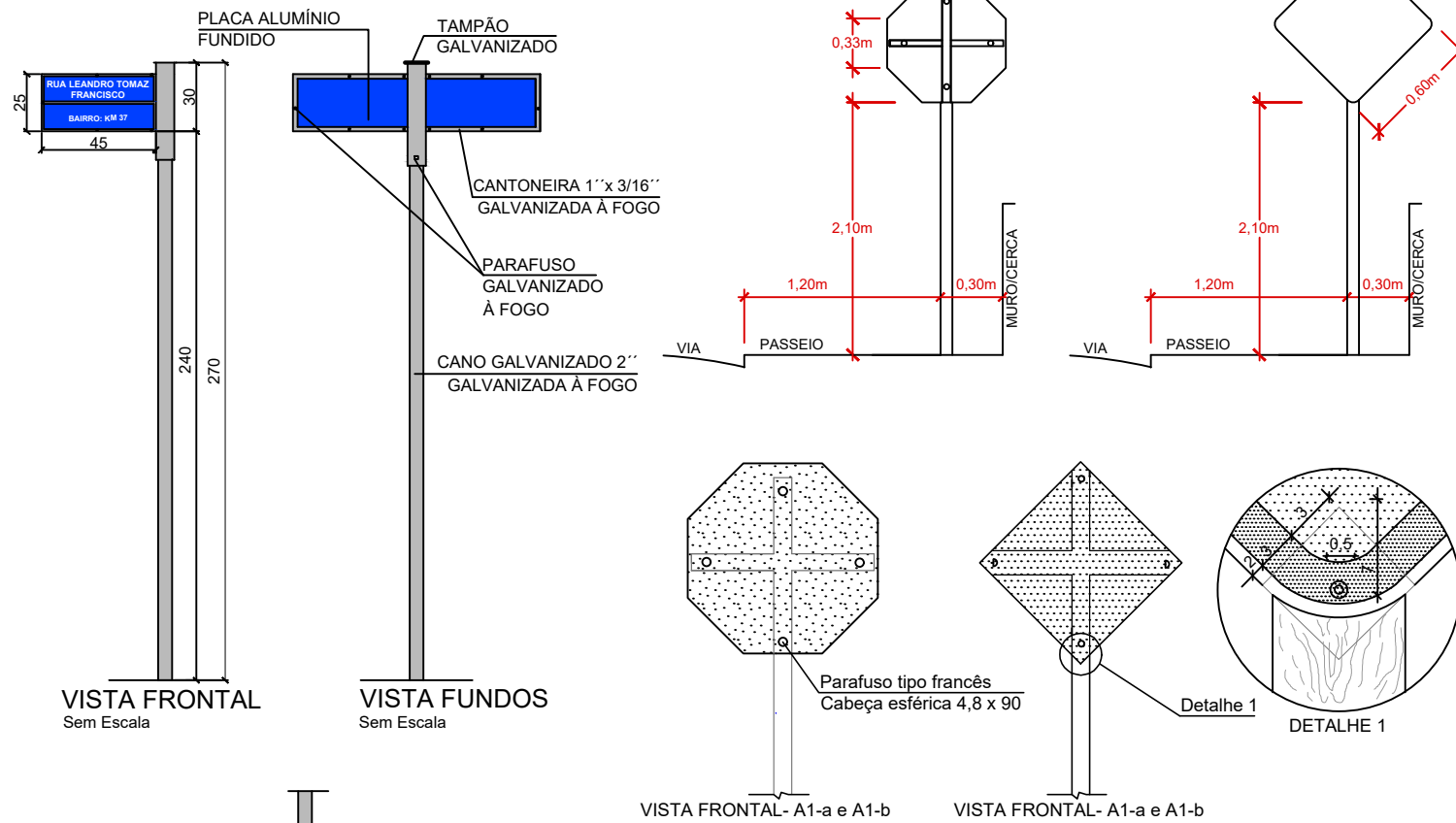
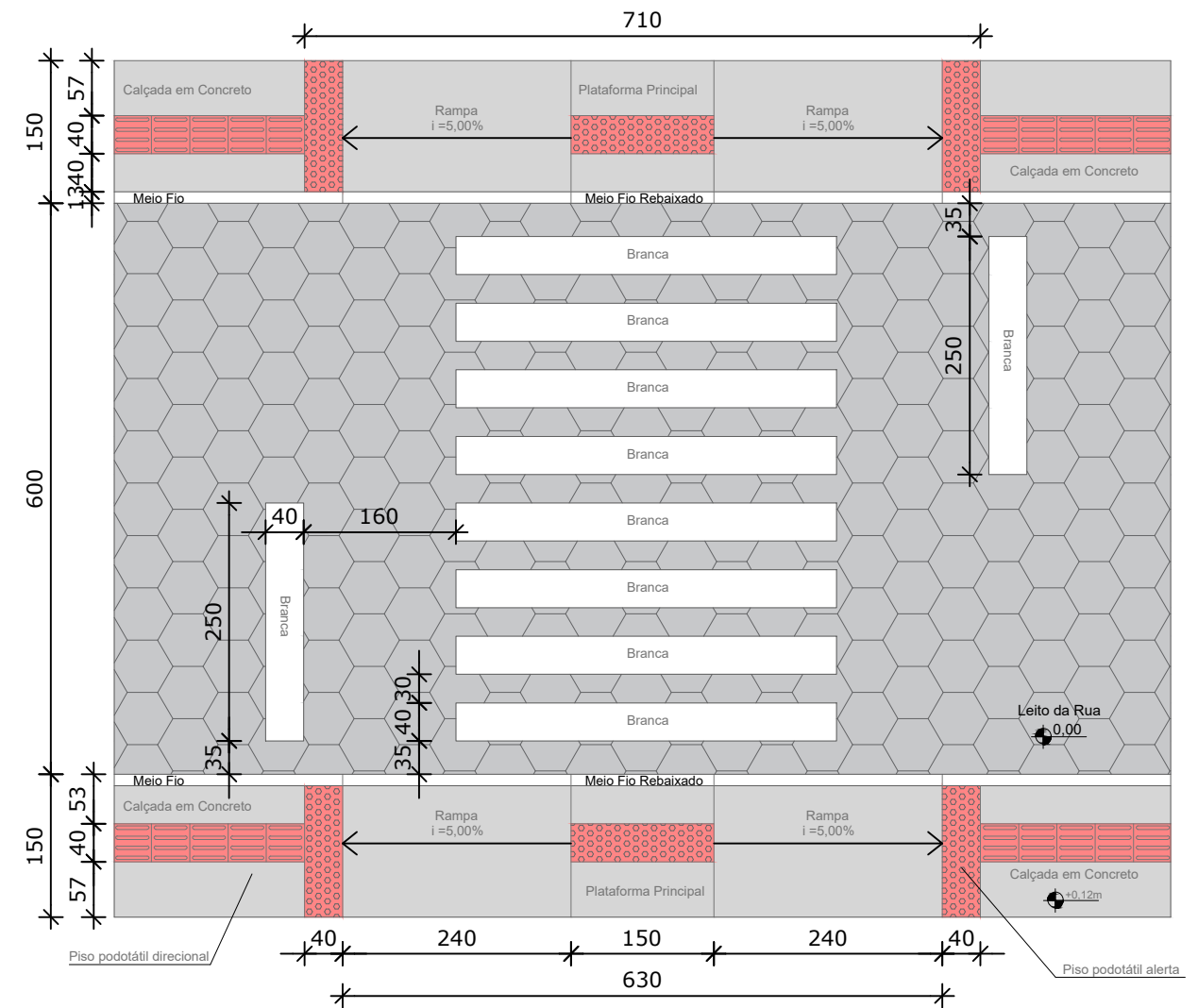


DETALHES PARA LOCAÇÃO DE PLACAS SEM ESCALA



DETALHE FIXAÇÃO Sem Escala

CAÇADA EM CONCRETO - 7CM	CAÇADA EM CONCRETO ARMADO - 10CM	PISO DIRECIONAL	PISO ALERTA	MEIO-FIO
TRECHO 01 = 292,61 m ²	—	100,79 M ²	10,72 M ²	295,00 M
TRECHO 02 = 79,16 m ²	24,64 M ²	25,42 M ²	19,03 M ²	110,00 M
TRECHO 03 = 52,91 m ²	7,68 M ²	13,38 M ²	8,21 M ²	62,60 M
TRECHO 04 = 23,19 m ²	2,04 M ²	5,03 M ²	3,63 M ²	27,40 M
TRECHO 05 = 70,72 m ²	8,41 M ²	24,87 M ²	7,91 M ²	83,00 M
MEIO-FIO DE TRAVAMENTO DE LAJOTA				29,00 M
TOTAL = 518,59 m ²	42,77 M ²	169,49 M ²	49,50 M ²	607,00 M



DETALHE FAIXA DE PEDESTRES E RAMPA DE ACESSO ESCALA 1:75

PLACAS DE REGULAMENTAÇÃO E NOME DE RUA

MODELO DOS SINAIS	CÓDIGO	PINTURAS	DIMENSÕES	QUANT.
	R - 1	FUNDO VERMELHO, ORLAS E LETRAS BRANCAS	L = 0,33	03
	A - 32	FUNDO AMARELO, SÍMBOLO PRETO, ORLA INTERNA PRETA, EXTERNA AMARELA E LEGENDA PRETA	L = 0,60	12
		FUNDO AZUL E LETRAS BRANCAS	0,45 x 0,25	02

Revisão nº	Descrição	Data

<p>ASSOCIAÇÃO DE MUNICÍPIOS DA REGIÃO DE LAGUNA CENTRO CENSAIS 118718 - FONE: (47) 3331-1883</p> <p>REPÚBLICA FEDERATIVA DO BRASIL ESTADO DE SANTA CATARINA MUNICÍPIO DE PESCARIA BRAVA</p>	TÍTULO	ASSOCIADO	RESP. PROJETO
	<p>PROJETO BÁSICO DE ENGENHARIA</p> <p>CONTEÚDO DETALHES</p>		
	<p>ÁREA A PAVIMENTAR = 1.797,64 m² EXTENSÃO TOTAL = 295,00 m</p>	<p>MUNICÍPIO DE PESCARIA BRAVA CNPJ/MF - 16.780.795/0001-38</p>	<p>RENATO MENDONÇA TEIXEIRA Eng. Agrimensor - CREA/SC nº 090117-1</p>
	<p>ENDEREÇO DA OBRA RUA LEANDRO TOMAZ FRANCISCO - KM 37 - PESCARIA BRAVA/SC</p>	<p>NOME DO ARQUIVO PAV_Rua Leandro T. Francisco_20-07</p>	<p>DATA JULHO / 2020</p>
<p>DESENHO JONATHAN GRASEL WENSING</p>	<p>ART Nº</p>	<p>ESCALA INDICADA</p>	<p>TICKET Nº 202042133</p> <p>FOLHA 08₁₅</p>