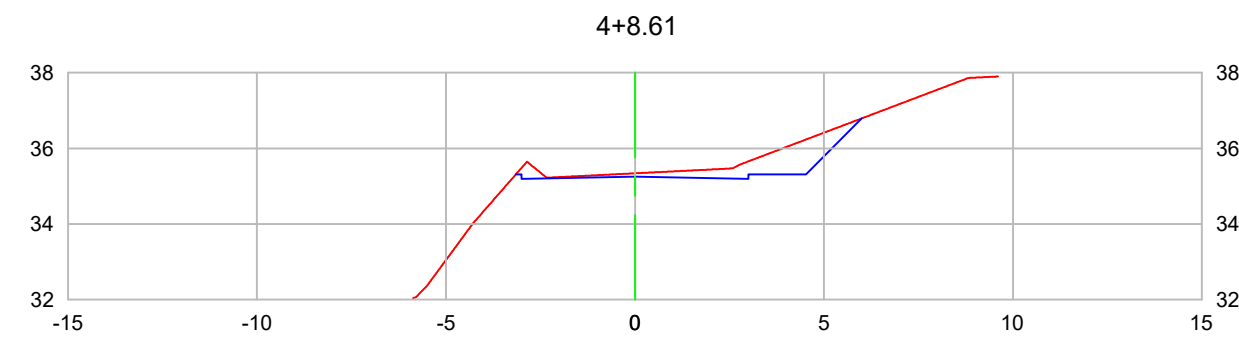
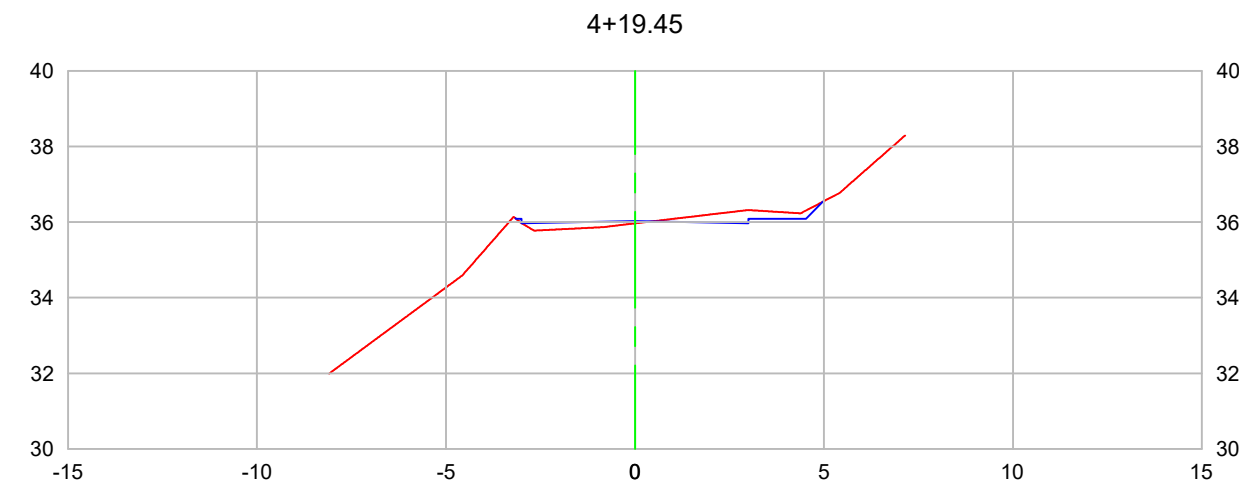



VOLUME TOTAL							
Estaca	Área de Corte (m²)	Área de Aterro (m²)	Volume de Corte (m3)	Volume de Aterro (m3)	Volum. Corte Acum. (m3)	Volum Aterro Acum. (m3)	Volume Líquido (m3)
0+0,00	1,05	0,43	0,00	0,00	0,00	0,00	0,00
1+0,00	1,34	0,10	23,92	5,29	23,92	5,29	18,63
2+0,00	2,17	0,01	35,19	1,14	59,11	6,43	52,68
3+0,00	2,27	0,03	44,47	0,38	103,58	6,81	96,77
4+0,00	2,37	0,00	46,41	0,27	149,99	7,07	142,92
4+3,77	3,24	0,00	10,58	0,00	160,57	7,07	153,50
4+6,19	3,55	0,00	7,42	0,00	167,99	7,07	160,91
4+8,61	3,82	0,00	8,09	0,00	176,08	7,07	169,01
4+19,45	1,60	0,01	29,40	0,04	205,48	7,11	198,37



Revisão nº	Descrição	Data



REPÚBLICA FEDERATIVA DO BRASIL
ESTADO DE SANTA CATARINA
MUNICÍPIO DE PESCARIA BRAVA

TÍTULO ASSOCIADO

PROJETO BÁSICO DE ENGENHARIA

CONTEÚDO SEÇÕES TRANSVERSAIS

VOLUME TOTAL DE CORTE = 732,02m³
VOLUME TOTAL DE ATERRO = 23,25m³

DESENHO JONATHAN GRASEL WENSING

MUNICÍPIO DE PESCARIA BRAVA
CNPJ/MF- 16.780.795/0001-38

ENDEREÇO DA OBRA
RUA LEANDRO TOMAZ FRANCISCO - KM 37 - PESCARIA BRAVA/SC

NOME DO ARQUIVO
PAV_Rua Leandro T. Francisco_20-07

ART Nº

RESP. PROJETO
RENATO MENDONÇA TEIXEIRA
Eng. Agrimensor - CREA/SC nº 090117-1

DATA
JULHO / 2020

ESCALA
1 : 200

TICKET Nº
202042133

FOLHA
12/15