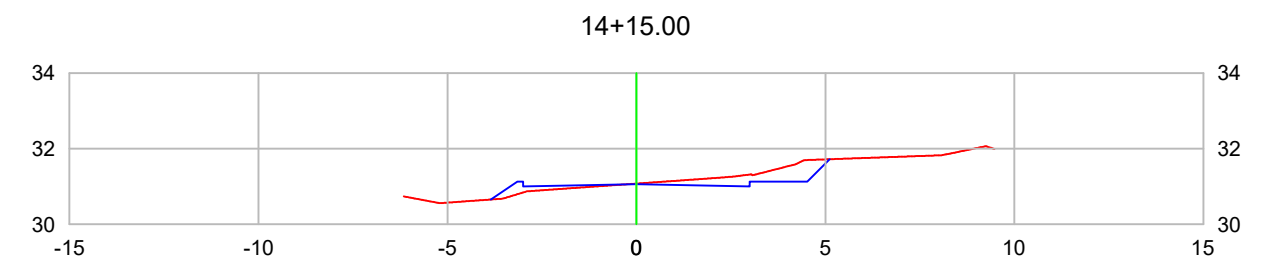




### VOLUME TOTAL

Estaca	Área de Corte (m²)	Área de Aterro (m²)	Volume de Corte (m³)	Volume de Aterro (m³)	Volum. Corte Acum. (m³)	Volum Aterro Acum. (m³)	Volume Líquido (m³)
12+0,00	3,08	0,09	49,64	1,61	510,97	18,69	492,28
13+0,00	4,92	0,09	79,97	1,80	590,94	20,49	570,45
13+9,72	3,32	0,03	40,06	0,61	631,00	21,11	609,89
13+14,96	3,14	0,04	17,36	0,18	648,36	21,28	627,07
14+0,00	4,27	0,04	19,26	0,20	667,62	21,49	646,13
14+0,20	4,23	0,05	0,85	0,01	668,47	21,50	646,97
14+15,00	2,19	0,13	63,55	1,76	732,02	23,25	708,77



Revisão nº	Descrição	Data

 <p>REPÚBLICA FEDERATIVA DO BRASIL ESTADO DE SANTA CATARINA MUNICÍPIO DE PESCARIA BRAVA</p>	TÍTULO	ASSOCIADO	RESP. PROJETO
	<p><b>PROJETO BÁSICO DE ENGENHARIA</b></p>		
	<p>CONTEÚDO <b>SEÇÕES TRANSVERSAIS</b></p>		
	<p>VOLUME TOTAL DE CORTE = 732,02m³ VOLUME TOTAL DE ATERRO = 23,25m³</p>		
	ENDEREÇO DA OBRA	NOME DO ARQUIVO	DATA
	RUA LEANDRO TOMAZ FRANCISCO - KM 37 - PESCARIA BRAVA/SC	PAV_Rua Leandro T. Francisco_20-07	JULHO / 2020
	DESENHO	ART Nº	ESCALA
JONATHAN GRASEL WENSING		1 : 200	TICKET Nº
			202042133
			FOLHA
			15 <sub>15</sub>