
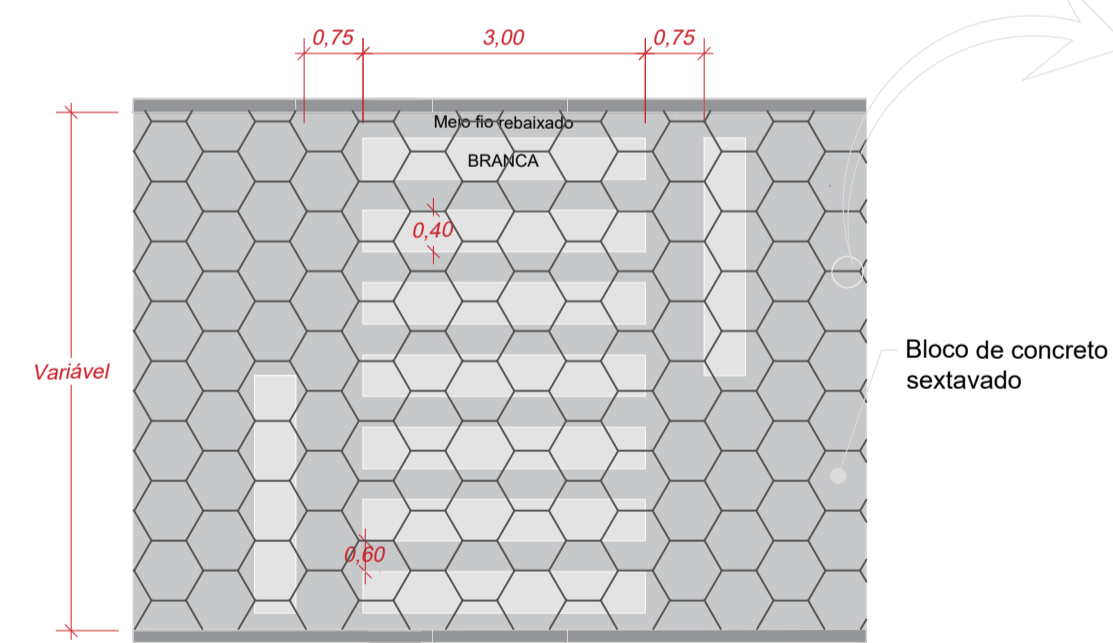
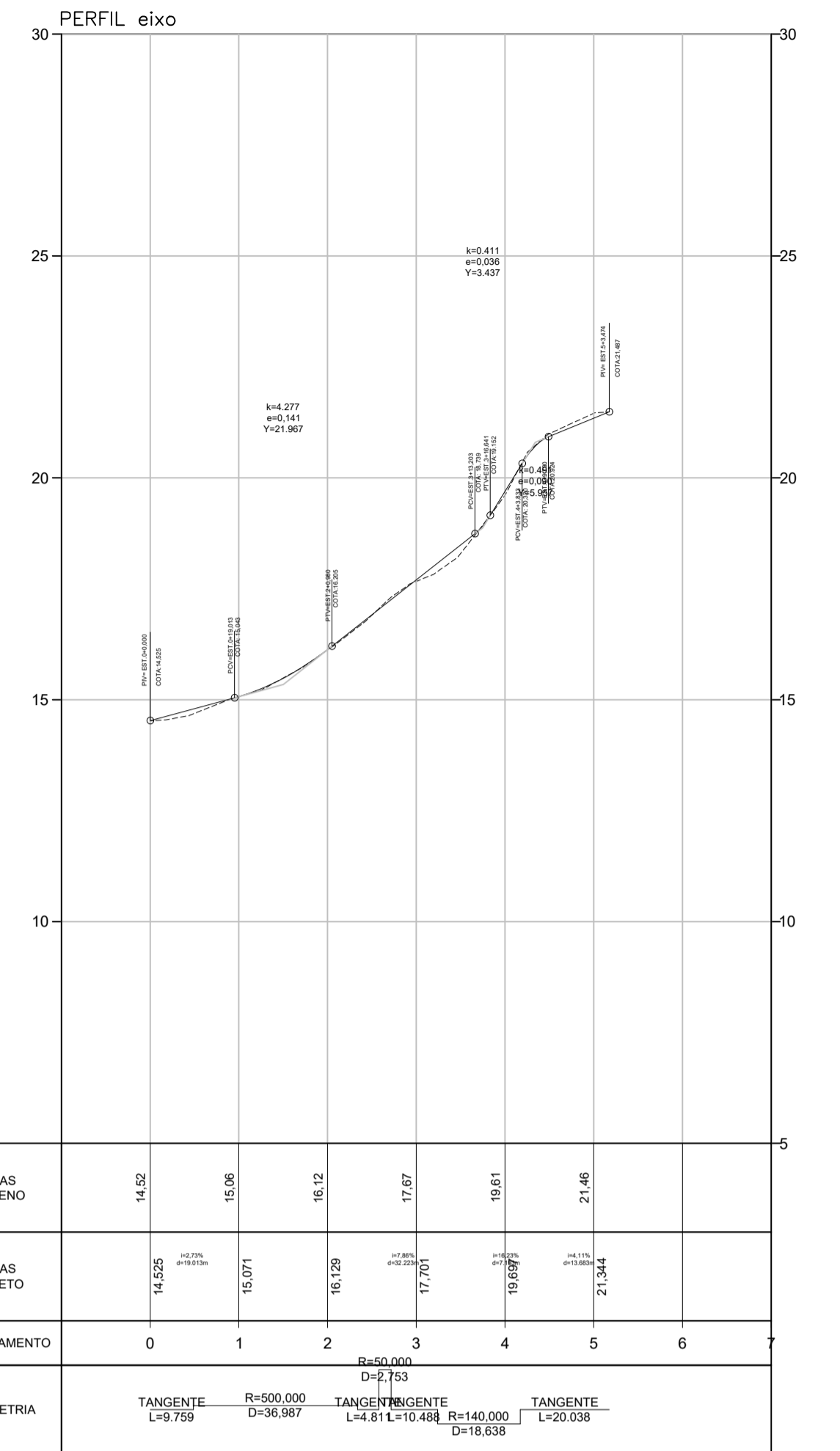
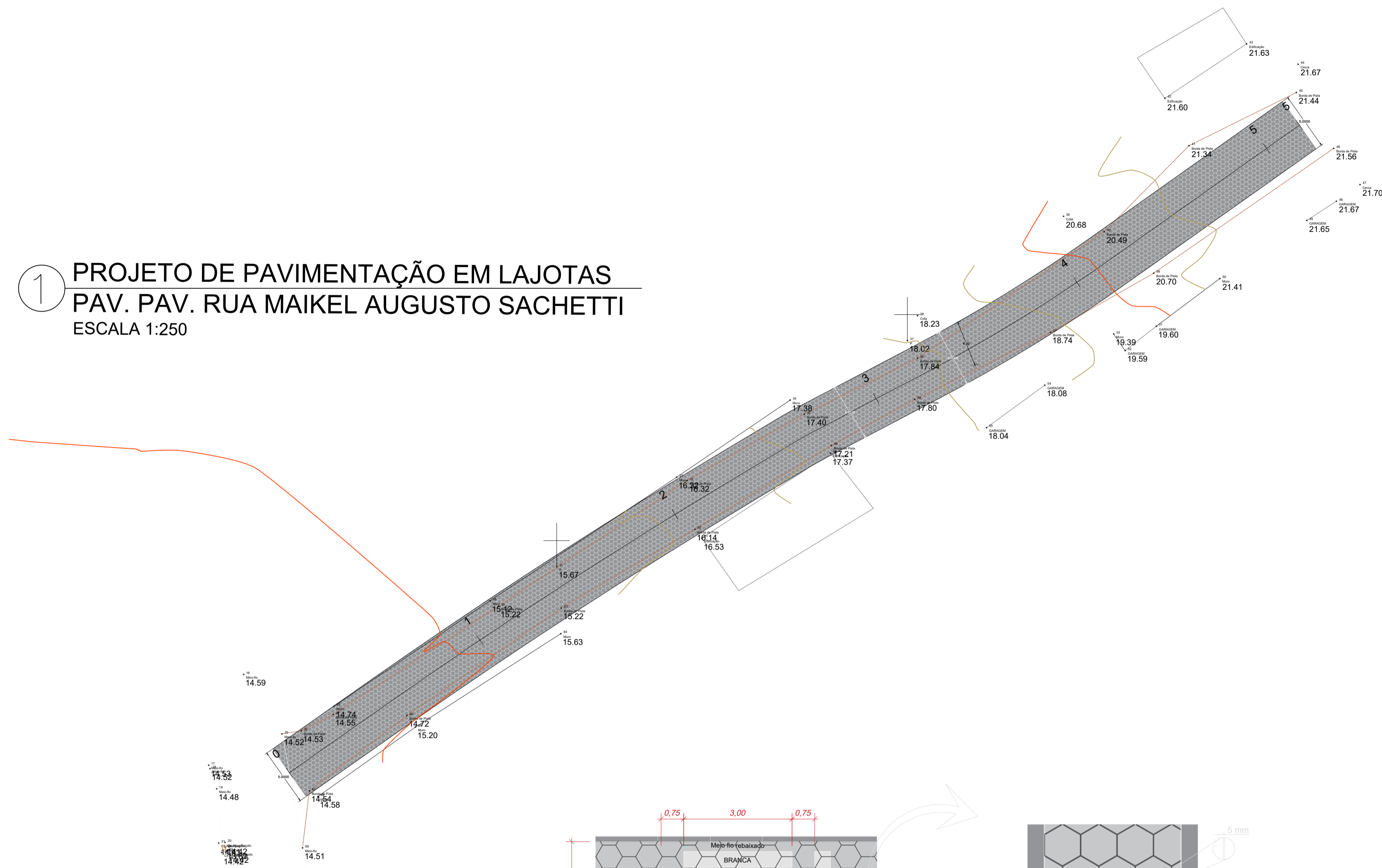


1 PROJETO DE PAVIMENTAÇÃO EM LAJOTAS
PAV. PAV. RUA MAIKEL AUGUSTO SACHETTI
ESCALA 1:250



DETALHE DA JUNTA (REJUNTAMENTO)
SEM ESCALA

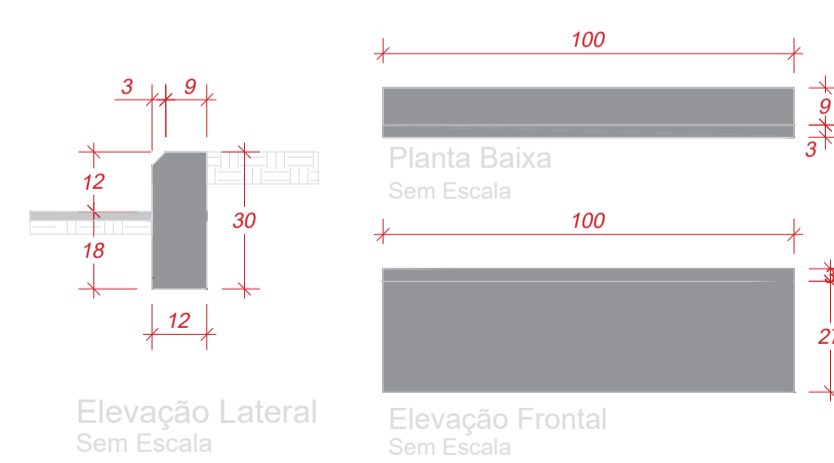
2 PROJETO DE PAVIMENTAÇÃO EM LAJOTAS
PAV. RUA PAV. RUA RUA MAIKEL AUGUSTO SACHETTI
ESCALA 1:250

ELEMENTOS GEOMÉTRICOS – EIXO														
Nº	DEFLEXÃO/AZIMUTE	LC (m)	TT (m)	TL (m)	TC (m)	R (m)	D/L (m)	AC	TE-PC	ET-PT	PONTO	PI	TE-PC	ET-PT
L1	054° 52' 00,16"	-	-	-	-	-	9,759	-	0+0,000	0+9,759	N	-	6854133,2435 706122,5085	6854138,8594 706130,4893
C1	-	-	0,342	-	-	500,000	36,967	004° 14' 18,04"	0+9,759	2+6,745	N	6854149,5068 706145,6203	6854138,8594 706145,6203	6854159,0067 706161,4969
L2	059° 06' 18,20"	-	-	-	-	-	4,811	-	2+6,745	2+11,557	N	-	6854159,0067 706151,4968	6854161,4773 706165,6252
C2	-	-	0,019	-	-	50,000	2,753	003° 09' 18,42"	2+11,557	2+14,310	N	6854162,1843 706166,8072	6854161,4773 706165,6252	6854162,8253 706168,0260
L3	062° 15' 36,62"	-	-	-	-	-	10,488	-	2+14,310	3+4,798	N	-	6854162,8253 706168,0260	6854167,7069 706177,3084
C3	-	-	0,311	-	-	140,000	18,638	007° 37' 39,38"	3+4,798	4+3,436	N	6854172,0509 706185,5485	6854167,7069 706177,3084	6854177,4528 706193,1789
L4	054° 37' 57,23"	-	-	-	-	-	20,038	-	4+3,436	5+3,474	N	-	6854177,4528 706193,1789	6854189,0512 706209,5191

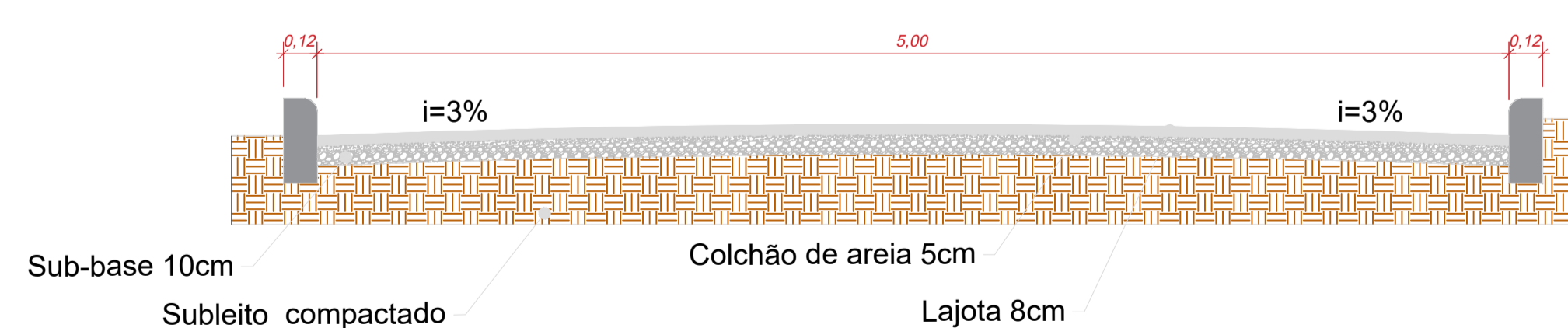
LEGENDAS

- TRAÇADO MUROS/CERCAS EXISTENTES
- POSTE CELESC - 40x25cm

Área Pavimentação em lajota: 515,25 m²
Meio Fio: 206,10 m



DETALHE MEIO FIO
SEM ESCALA



DETALHE PERFIL TRANSVERSAL
SEM ESCALA

PREFEITURA MUNICIPAL
DE PESCARIA BRAVA

Título
PROJETO PAV. RUA MAIKEL AUGUSTO SACHETTI

Prefeitura Municipal de Pescaria Brava

Endereço da Obra
SANTIAGO / PESCARIA BRAVA / SC

Resp. Projeto
ARIELE CORRÊA GUEDES
ENGENHEIRA CIVIL - CREA 107268-0

Medidas/Área Total
515,25 m²

Data
13/05/2024

Resp. Projeto
CÁSSIA GOULART NOGUEIRA
ARQUITETA E URBANISTA - CAU A200954-0

Escala
INDICADA

Folha
01

Folha
02