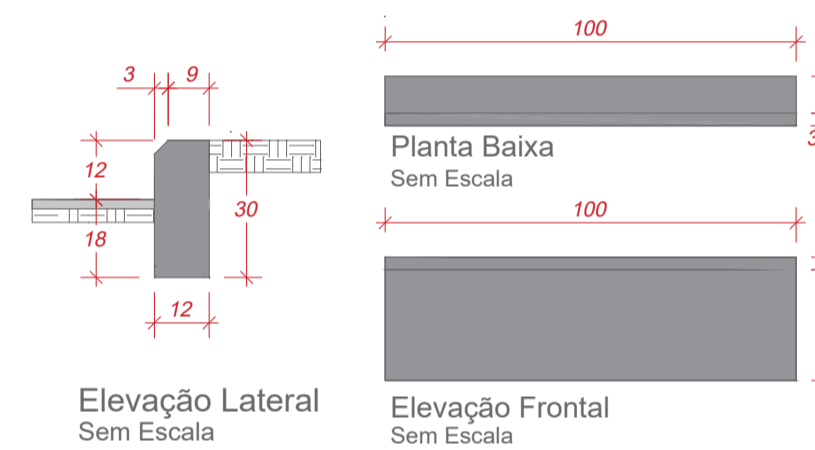
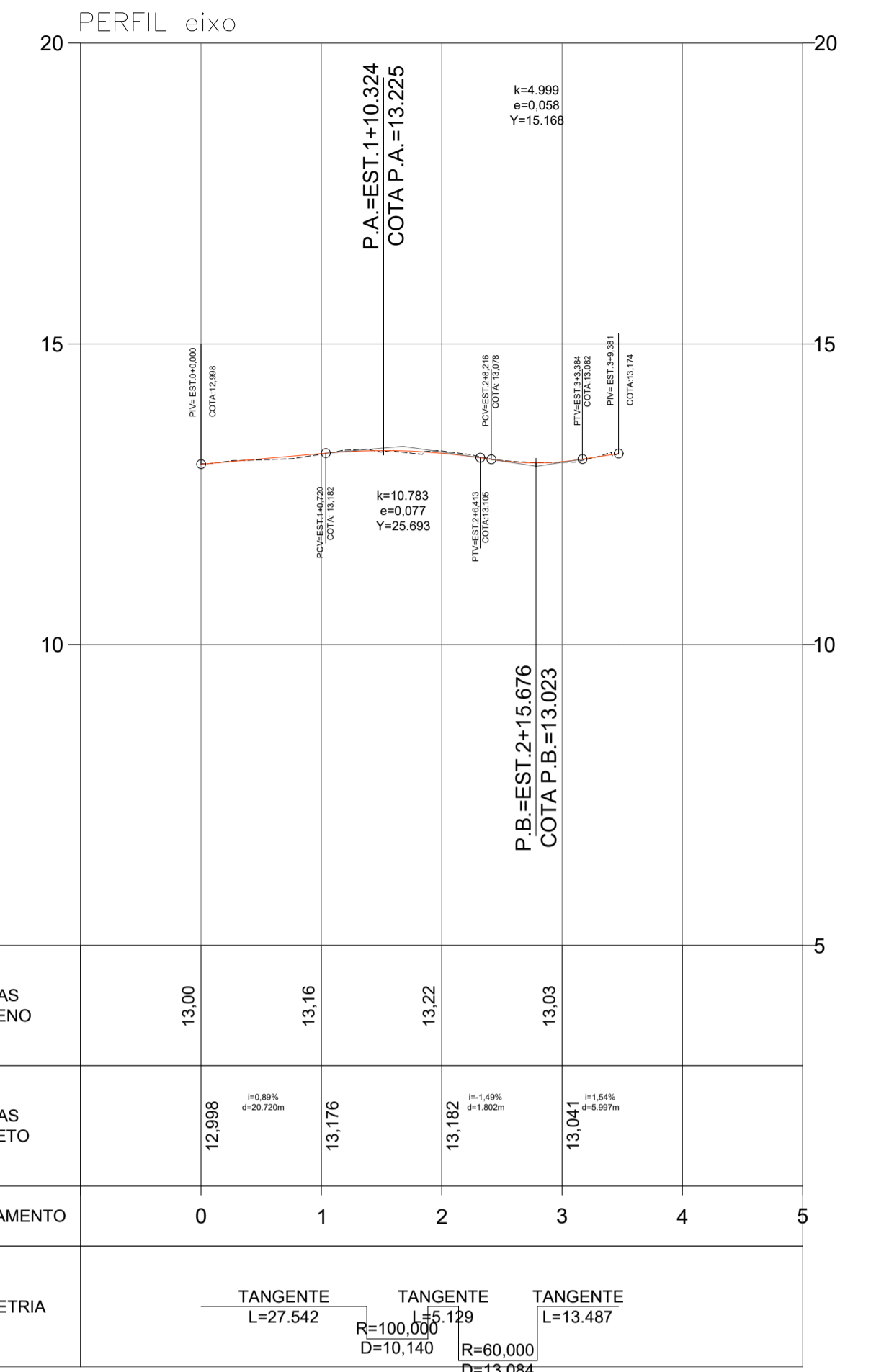



ELEMENTOS GEOMÉTRICOS - EIXO														
N°	DEFLEXÃO/AZIMUTE	LC (m)	TT (m)	TL (m)	TC (m)	R (m)	D/L (m)	AC	TE-PC	ET-PT	PONTO	PI	TE-PC	ET-PT
L1	148° 33' 33.65"	-	-	-	-	-	27.542	-	0+0,000	1+7,542	N E	-	685.3387,5564 706857,0630	685.3364,0584 706871,4291
C1	-	0,129	-	-	-	100,000	10,140	005° 48' 34.77"	1+7,542	1+17,681	N E	685.3359,7291 706874,0759	685.3364,0584 706871,4291	685.3355,6900 706877,1474
L2	142° 44' 58.88"	-	-	-	-	-	5,129	-	1+17,681	2+2,810	N E	-	685.3355,6900 706877,1474	685.3351,6075 706880,2519
C2	-	0,358	-	-	-	60,000	13,084	012° 29' 39.41"	2+2,810	2+15,894	N E	685.3346,3793 706884,2275	685.3351,6075 706880,2519	685.3342,1351 706889,2400
L3	130° 15' 19.47"	-	-	-	-	-	13,487	-	2+15,894	3+9,381	N E	-	685.3342,1351 706889,2400	685.3333,4199 706899,5329

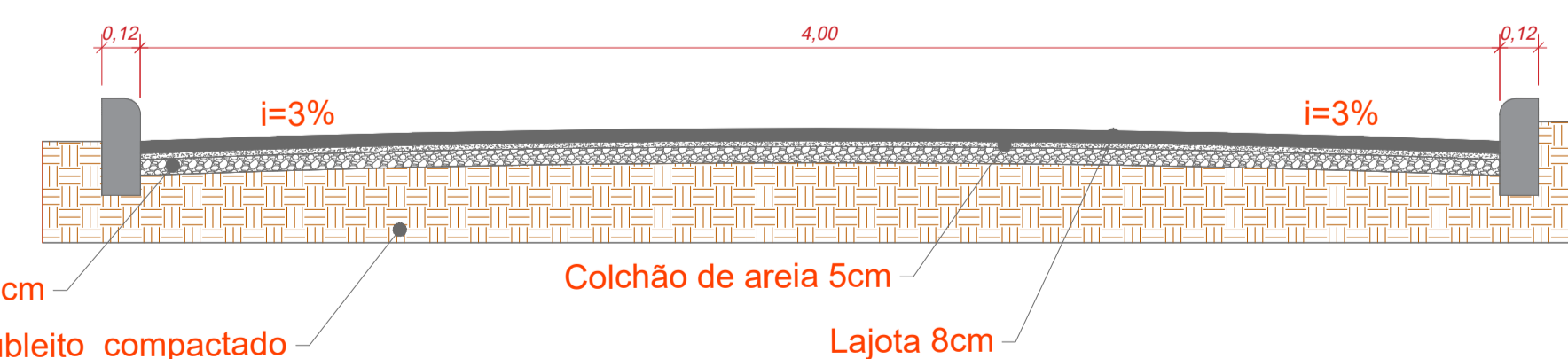
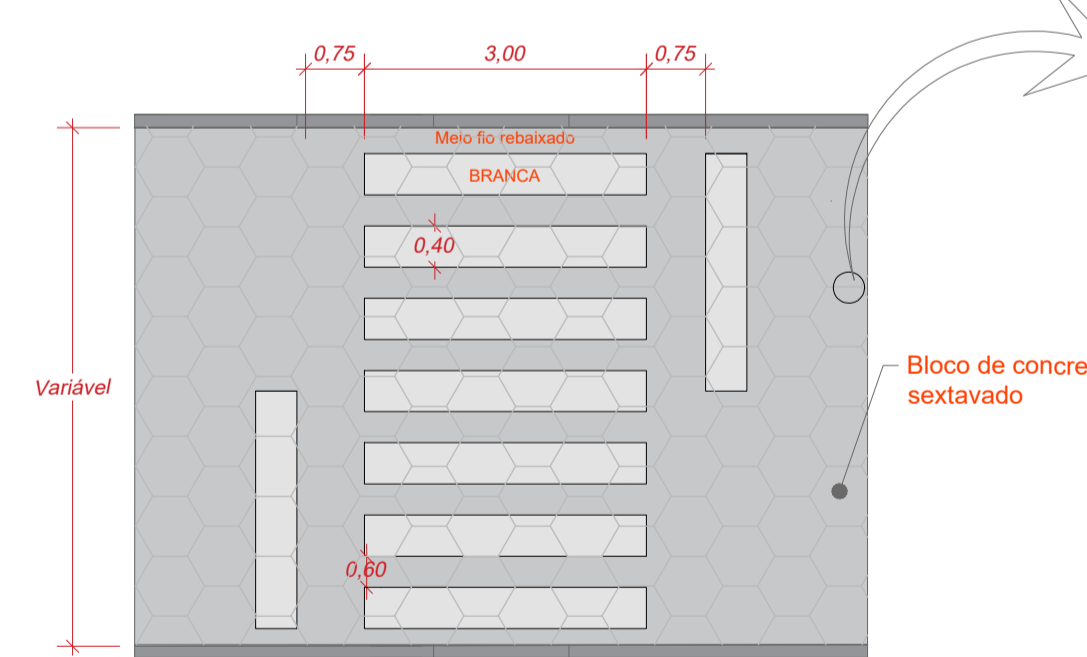
2 PROJETO DE PAVIMENTAÇÃO EM LAJOTAS PAV. RUA FRANCISCO MEDEIROS DOS SANTOS ESCALA 1:250



DETALHE MEIO FIO
SEM ESCALA



DETALHE DA JUNTA
(REJUNTAMENTO)
SEM ESCALA



DETALHE PERFIL TRANSVERSAL
SEM ESCALA

1 PROJETO DE PAVIMENTAÇÃO EM LAJOTAS PAV. RUA FRANCISCO MEDEIROS DOS SANTOS ESCALA 1:250

Área Pavimentação em lajota: 386,00 m²
Meio Fio: 165 m
Corte: 73,99m³
Aterro: 92,11m³

LEGENDAS

- TRAÇADO MUROS/CERCAS EXISTENTES
- MEIO FIO DE TRAVAMENTO
- POSTE CELESC - 40x25cm

PREFEITURA MUNICIPAL DE PESCARIA BRAVA

Título
PROJETO PAV. RUA LEANDRO THOMAS FRANCISCO - TRECHO 3

Prefeitura Municipal de Pescaria Brava Conteúdo

Detalhes.

Endereço da Obra
KM 37 / PESCARIA BRAVA / SC

Resp. Projeto Medidas/Área Total
386,00 m²

Data Escala
21/02/2024 INDICADA

N ART Folha

Resp. Projeto
CÁSSIA GOULART NOGUEIRA
ARQUITETA E URBANISTA - CAU: A210955-0

01
02