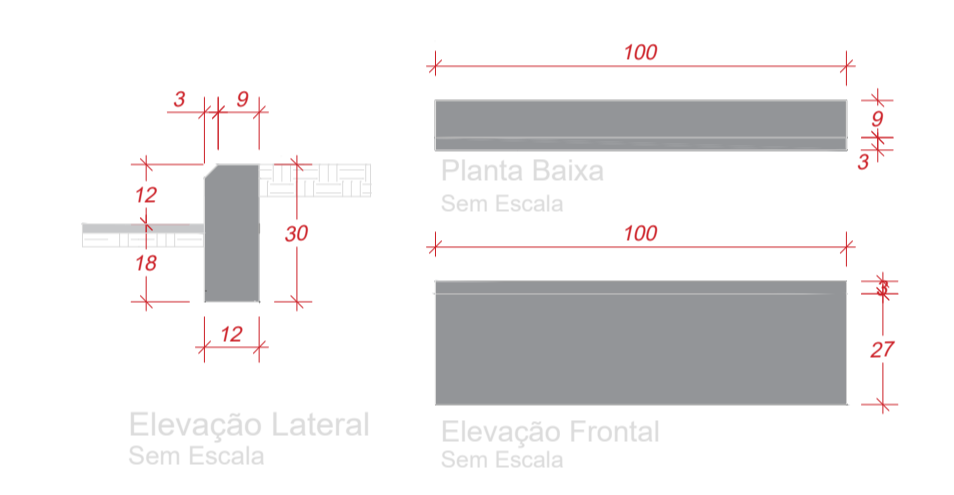


ESTACIONAMENTO	0	1	2	3	4	5	6	7
COTAS TERRENO	6,48	6,25	7,42	6,53	5,4	3,35	2,55	
COTAS PROJETO	6,64	6,36	7,57	6,60	5,45	3,91	2,96	
PLANIMETRIA	TANGENTE L=12,761		TANGENTE L=14,326		R=90,000 D=38,124		R=120,000 D=38,124	

Nº	DEFLEXÃO/AZIMUTE	LC (m)	TT (m)	TL (m)	TC (m)	R (m)	D/L (m)	AC	TE-PC	ET-PT	PONTO	PI	TE-PC	ET-PT
L20	058° 39' 57.83"	-	-	-	-	-	25,781	-	0+0,000	1+5,781	N E	-	6855326,4799 706151,8468	6855339,8866 706173,8675
C18	-	-	0,357	-	-	30,000	9,214	017° 35' 48.69"	1+5,781	1+14,995	N E	6855342,3013 706177,8536	6855339,8866 706173,8675	6855345,8020 706180,8842
L21	041° 04' 09.14"	-	-	-	-	-	14,380	-	1+14,995	2+9,374	N E	-	6855345,8020 706180,8842	6855356,6431 706190,3312
C19	-	-	2,057	-	-	90,000	38,124	024° 16' 13.36"	2+9,374	4+7,498	N E	6855371,2330 706203,0450	6855356,6431 706190,3312	6855379,3075 706220,6322
L22	065° 20' 22.50"	-	-	-	-	-	2,111	-	4+7,498	4+9,609	N E	-	6855379,3075 706220,6322	6855380,1882 706222,5505
C20	-	-	0,044	-	-	120,000	6,532	003° 07' 08.09"	4+9,609	4+16,141	N E	6855381,5513 706225,5195	6855380,1882 706222,5505	6855382,7508 706228,5583
L23	068° 27' 30.59"	-	-	-	-	-	30,583	-	4+16,141	6+6,725	N E	-	6855382,7508 706228,5583	6855393,9803 706257,0056

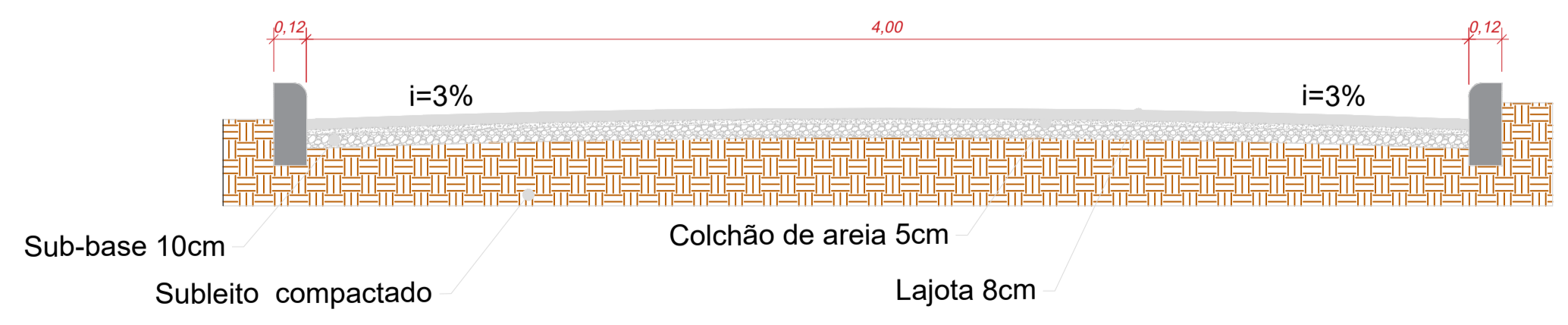
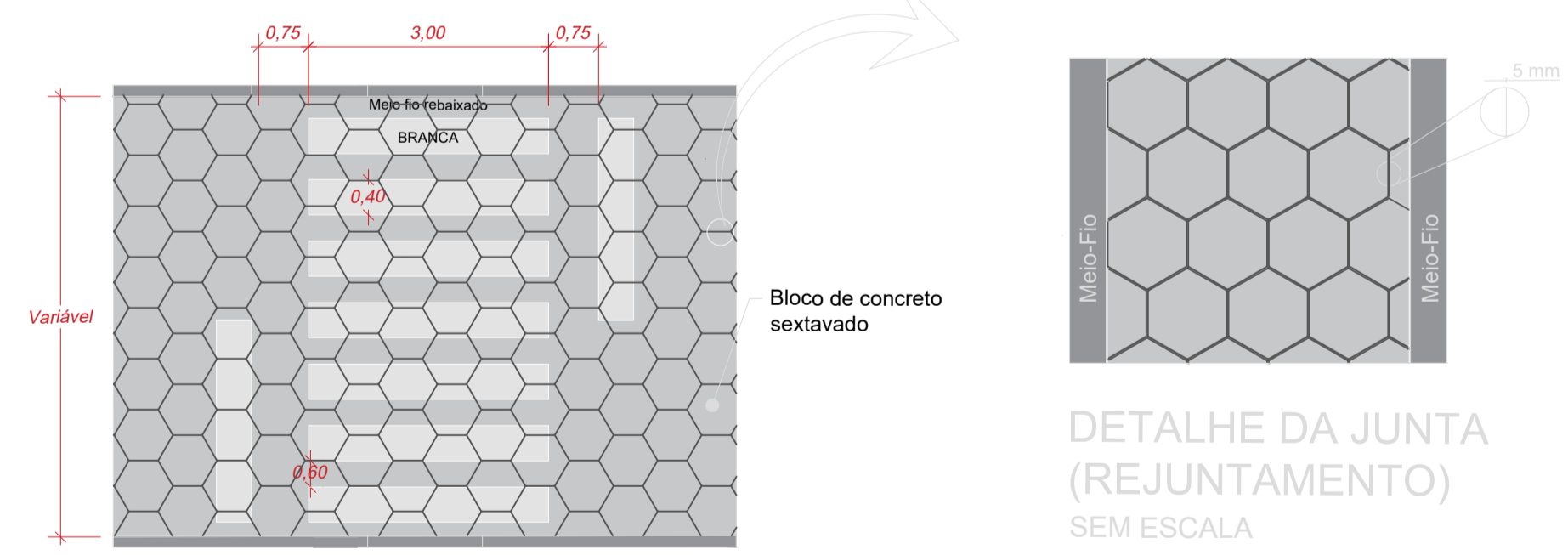


## 2 PROJETO DE PAVIMENTAÇÃO EM LAJOTAS PAV. RUA PAV. RUA PEDRO HYPOLITO DE BEM ESCALA 1:250

## 1 PROJETO DE PAVIMENTAÇÃO EM LAJOTAS PAV. PAV. RUA PEDRO HYPOLITO DE BEM ESCALA 1:250

Área Pavimentação em lajota: 487,36 m<sup>2</sup>  
Meio Fio: 243,68 m

- LEGENDAS
- TRAÇADO MUROS/CERCAS EXISTENTES
  - ⊥ POSTE CELESC - 40x25cm



**PREFEITURA MUNICIPAL DE PESCARIA BRAVA**

Título: PROJETO PAV. RUA PEDRO HYPOLITO DE BEM

Prefeitura Municipal de Pescaria Brava

Endereço da Obra: SANTIAGO / PESCARIA BRAVA / SC

Resp. Projeto: ARIELE CORRÊA GUEDES  
ENGENHEIRA CIVIL - CREA 107265-0

Medidas/Área Total: 487,36 m<sup>2</sup>

Data: 13/05/2024

N ART: INDICADA

CÁSSIA GOULART NOGUEIRA  
ARQUITETA E URBANISTA - CAU A203955-0

01/02